



Lokalny Program Rewitalizacji

dla

miejsowości

Bliżyn

na lata

2007 – 2015

InicjatywaLokalna.pl

Bliżyn, październik 2008 r.

Opracowano zgodnie z „Wytycznymi Instytucji Zarządzającej RPOWŚ dotyczącymi przygotowania Lokalnych Programów Rewitalizacji w ramach Regionalnego Programu Operacyjnego Województwa Świętokrzyskiego na lata 2007 – 2013”



**PROGRAM
REGIONALNY**
NARODOWA STRATEGIA SPÓJNOŚCI



WOJEWÓDZTWO
ŚWIĘTOKRZYSKIE



EUROPEJSKI FUNDUSZ
ROZWOJU REGIONALNEGO

<i>Autor</i>	<i>Podpis</i>
<i>mgr Karolina Mróz</i>	
<i>mgr Rafał Graczkowski</i>	
<i>mgr Paweł Walczyszyn</i>	
<i>mgr Piotr Wójtowicz</i>	

InicjatywaLokalna.pl

Konsorcjum ***InicjatywaLokalna.pl***

ul. Targowa 18 (p. 1207, 1208, 1215)

25-520 Kielce

tel./fax 041 343 01 23

tel./fax 041 343 01 24

e-mail: biuro@inicjatywalokalna.pl

www.inicjatywalokalna.pl

SPIS TREŚCI

	Wstęp.....	6
I	Charakterystyka obecnej sytuacji w centrum gminy.....	13
1.1	Zagospodarowanie przestrzenne.....	14
1.1.1	Granice stref ochrony konserwatorskiej.....	14
1.1.2	Uwarunkowania ochrony środowiska.....	15
1.1.3	Własność gruntów i budynków.....	15
1.1.4	Infrastruktura techniczna.....	17
1.1.5	Identyfikacja problemów.....	22
1.2	Gospodarka.....	22
1.2.1	Główni pracodawcy/struktura i trendy.....	22
1.2.2	Struktura podstawowych branż gospodarki znajdujących się na terenie centrum gminy.....	22
1.2.3	Ilość podmiotów gospodarczych i osób zatrudnionych w danych sektorach/trendy	24
1.2.4	Identyfikacja problemów.....	24
1.3	Sfera społeczna.....	24
1.3.1	Struktura demograficzna i społeczna/trendy.....	24
1.3.2	Określenie grup społecznych wymagających wsparcia w ramach programu rewitalizacji	27
1.3.3	Stan i różnicowanie dochodowości gospodarstw domowych.....	32
1.3.4	Struktura organizacji pozarządowych.....	34
1.3.5	Identyfikacja problemów.....	34
1.4	Tabela z podstawowymi danymi statystycznymi dotyczącymi ww. sektorów.....	35
1.5	Analiza SWOT.....	37
II	Nawiązanie do strategicznych dokumentów dotyczących rozwoju przestrzenno – społeczno - gospodarczego miejscowości i regionu.....	38
1	Strategia Rozwoju Województwa Świętokrzyskiego do roku 2020.....	38
2	Strategia Rozwoju Turystyki w Województwie Świętokrzyskim na lata 2006 – 2014.....	39
3	Strategia Rozwoju Gminy Bliżyn.....	39
4	Plan Rozwoju Wsi Bliżyn na lata 2004 – 2019.....	40
5	Miejscowy plan zagospodarowania przestrzennego „Bliżyn 1” na obszarze gminy Bliżyn” z dnia 24 VI 2005 r.....	41
6	Strategia Rozwoju Powiatu Skarżyskiego.....	41
7	Dokumenty dotyczące polityk w różnych sektorach społeczno – gospodarczych.....	41
III	Założenia programu rewitalizacji, cele i oczekiwane wskaźniki osiągnięć.....	44
1	Podokresy programowania: 2007 – 2013 i lata następne.....	44
2	Zasięg terytorialny rewitalizowanego obszaru (wyznaczenie granic) i uzasadnienie z opisem komplementarności zadań w ramach poszczególnych obszarów.....	45
3	Podział na projekty i zadania inwestycyjne.....	49
4	Kryteria wyboru pilotażu i kolejność realizacji.....	50
5	Oczekiwane wskaźniki osiągnięć (produkty i rezultaty).....	53
IV	Planowane działania w latach 2007 – 2013 i w latach następnych na obszarze rewitalizowanym.....	55
1	Planowane działania przestrzenne (techniczno materialne) w latach 2007-2013 w latach następnych na obszarze rewitalizowanym.....	55
2	Plan działań gospodarczych w latach 2007-2013 i w latach następnych na obszarze rewitalizowanym.....	57
3	Plan działań społecznych w latach 2007-2013 i w latach na obszarze rewitalizowanym.....	58
V	Plan finansowy rewitalizacji na lata 2007-2013 (obligatoryjnie) i na lata następne (fakultatywnie).....	59
VI	System wdrażania Lokalnego Programu Rewitalizacji.....	62

1	Wybór prawnej formy zarządzającego programem.....	62
VII	Sposoby monitorowania, oceny i komunikacji społecznej.....	63
1	System monitorowania programu rewitalizacji.....	63
2	Sposoby oceny programu rewitalizacji.....	64
3	Sposoby inicjowania współpracy pomiędzy sektorem publicznym, prywatnym i organizacjami pozarządowymi.....	65
4	Konsultacje społeczne i współpraca partnerska w ramach programu rewitalizacji...	67
	Podsumowanie	69
	Mapa miejscowości Bliżyn z naniesionym obszarem rewitalizacji.....	72
	Wzór ankiety mającej na celu identyfikację oczekiwań mieszkańców miejscowości, dla której tworzony jest Lokalny Program Rewitalizacji.....	74
	Bibliografia.....	76
	Spis tabel.....	76
	Spis wykresów.....	76
	Spis fotografii.....	77

Podstawowe pojęcia

Rewitalizacja (łac. *re+vita* – dosłownie: przywrócenie do życia, ożywienie) – działanie skupione na ożywieniu zdegradowanych obszarów miast, np. przemysłowych, którego celem jest znalezienie dla nich nowego zastosowania i doprowadzenie do stanu, w którym obszary zmieniają swoją funkcję.

Lokalny Program Rewitalizacji (LPR) - wieloletni, interdyscyplinarny, zintegrowany program operacyjny bazujący na współpracy różnych podmiotów podczas przygotowania, opracowania i realizacji. Określenie prawidłowych kierunków działań w LPR, stanowi podstawę do pozyskania środków z funduszy europejskich (w niniejszym dokumencie Lokalny Program Rewitalizacji często nazywany jest skrótowo Programem Rewitalizacji).

Obszar programu rewitalizacji - teren, dla którego opracowuje się i realizuje Lokalny Program Rewitalizacji, obejmujący całość lub część terenu znajdującego się w stanie kryzysowym.

Wstęp

Rewitalizacja jest procesem kompleksowych, sekwencyjnych działań, których celem jest „przywrócenie życia” zniszczonym, zdegradowanym obszarom. Proces ten składa się z kilku płaszczyzn. Nie jest to jedynie renowacja czy modernizacja istniejącej zabudowy. Zadaniem rewitalizacji jest przede wszystkim wyprowadzenie danego obszaru ze stanu kryzysowego poprzez nadanie mu nowej jakości funkcjonalnej i stworzenie warunków do jego rozwoju. Proces rewitalizacji ma na celu odwrócenie negatywnych trendów, takich jak degradacja przestrzeni, występowanie patologii społecznych, zanik funkcji obszaru czy brak dostosowania tych funkcji do potrzeb mieszkających na tym obszarze ludzi i jednostek gospodarczych. Rewitalizacja ujmowana jest w kilku aspektach, spośród których za najważniejsze należy uznać:

- ekonomiczny – tworzenie nowych miejsc pracy, rozpowszechnianie aktywności gospodarczej,
- społeczny – zapobieganie patologiom społecznym, w tym: przestępczości, marginalizacji,
- kulturowy – zachowanie dziedzictwa kulturowego poprzez remonty, modernizację, konserwację obiektów zabytkowych i przestrzeni publicznej.

Dokumentem niezbędnym dla Gminy Bliżyn w celu ubiegania się o środki finansowe w ramach Regionalnego Programu Operacyjnego Województwa Świętokrzyskiego na lata 2007 – 2013, działanie 6.2 „Rewitalizacja małych miast” jest Lokalny Program Rewitalizacji. Jest to wieloletni program, przyjęty i koordynowany przez jednostkę samorządu terytorialnego, który ma na celu rewitalizację zaniedbanego obszaru.

Rewitalizacja miejscowości Bliżyn jest procesem pozytywnych przemian obszaru przestrzennego, gospodarczego i społecznego. Kompleksowość zaplanowanych w Lokalnym Programie Rewitalizacji przedsięwzięć ma na celu rozwój Bliżyna, wzrost konkurencyjności tego obszaru oraz poprawę warunków życia mieszkańców. Wiąże się to z adaptacją starych zasobów infrastruktury do nowych potrzeb, co integruje formy historyczne i te współczesne. Niezwykle istotna jest kompleksowość podejmowanych zadań rewitalizacyjnych, ponieważ o powodzeniu działań w dużym stopniu decyduje skumulowanie założeń inwestycyjnych na danym obszarze, co przyczynia się do osiągnięcia odpowiedniej skali przeobrażeń. Punktem odniesienia do planowania i realizacji przedsięwzięć rewitalizacyjnych jest przede wszystkim kontekst społeczny. Realizacja projektu ma znaczący wpływ na rozwój obszaru rewitalizowanego i na tworzenie nowych miejsc pracy. Dzięki

wprowadzonym zmianom, Bliżyn uzyska nowy wizerunek – miejscowości zadbanej i atrakcyjnej nie tylko dla mieszkańców, ale także dla inwestorów, którzy chętniej rozpoczną działalność w takim obszarze. Przemiany obszaru przestrzennego mają duży wpływ na obszar gospodarczy. Powstawanie mikro, małych i średnich przedsiębiorstw jest równoznaczne z tworzeniem nowych miejsc pracy, a co za tym idzie, z poprawą warunków i poziomu życia mieszkańców. Zadbane i atrakcyjne centrum gminy, potencjał historyczny, kulturowy, estetyka krajobrazu - to korzystne warunki dla rozwoju turystyki na danym obszarze. Niesie to ze sobą pozytywne oddziaływanie dla lokalnej gospodarki wynikające z rozwoju przedsiębiorczości, powstawania nowych miejsc pracy i zmniejszenia bezrobocia, napływu nowych inwestycji, dochodów uzyskanych z obecności turystów lub osób przejezdnych. Realizacja przedsięwzięć zawartych w Lokalnym Programie Rewitalizacji spowoduje, że coraz więcej osób z obszarów wiejskich wyrazi chęć zamieszkania w miejscowości Bliżyn. Realizacja zadań przewidzianych w LPR spowoduje większą integrację mieszkańców, co zainicjuje wzrost liczby imprez plenerowych oraz będzie żywą promocją Bliżyna. Zniknie apatia społeczeństwa i wzrośnie zadowolenie z zamieszkiwania właśnie w tej miejscowości. Projekt ma istotny wpływ na przezwycięzenie zjawisk negatywnych w obszarze przestrzennym, gospodarczym i społecznym Bliżyna. Działania objęte Programem Rewitalizacji są komplementarne – jedno zadanie potrzebuje drugiego aby osiągnąć zamierzone cele. Projekt ma pozytywny wpływ na polityki horyzontalne Unii Europejskiej – politykę zatrudnienia, politykę równych szans, politykę rozwoju społeczeństwa informacyjnego. Realizacja przyjętych założeń procesu rewitalizacji ma duży wpływ na zrównoważony rozwój województwa świętokrzyskiego, gdzie jednym z celów jest kształtowanie ładu przestrzennego w zagospodarowaniu centrów gmin oraz poprawa ich wizerunku, co warunkuje efekt w postaci lepszego wizerunku województwa świętokrzyskiego i pokazuje wzrost aktywności naszego regionu, co jest fundamentem rozwoju.

Lokalny Program Rewitalizacji dla miejscowości Bliżyn na lata 2007-2015 zawiera:

- **część diagnostyczna** [opis stanu istniejącego na obszarze planowanym do rewitalizacji, obejmuje aspekty społeczne, ekonomiczne, infrastrukturalne, środowiskowe, zawierające skwantyfikowane dane wraz z elementami ich analizy oraz identyfikację problemów, występujących na obszarze, wymagającym rewitalizacji, analizę SWOT],
- **opis celów**, które zostaną osiągnięte w wyniku zrealizowania lokalnego programu rewitalizacji w kontekście urbanistycznym, infrastrukturalnym, społecznym,

środowiskowym oraz ekonomicznym. Warto zaznaczyć, iż monitorowaniu właściwej realizacji celów służą skwantyfikowane wskaźniki /opisane w dalszej części opracowania/. LPR ma jasno wyznaczone ramy czasowe /lata 2007-2015/ oraz uwzględnia:

- poszczególne etapy prowadzenia działań rewitalizacyjnych,
- wyraźne wyznaczenie obszaru rewitalizowanego,
- przyszłe funkcje obszaru rewitalizowanego.
- **opis przedsięwzięć**, które zostaną podjęte w celu realizacji LPR. Uwzględniono nie tylko inwestycje i inicjatywy planowane przez JST, ale również przez inne podmioty, w tym również prywatne – partnerów projektu rewitalizacyjnego. Istotną częścią opisu przedsięwzięć jest plan finansowy tychże przedsięwzięć wraz ze wskazaniem ich źródeł finansowania /budżet gminy, środki prywatne, programy pomocowe UE, itp./.
- **informacje na temat:**
 - instytucji koordynującej prowadzenie działań rewitalizacyjnych oraz zasad włączania partnerów publicznych i prywatnych w projekty rewitalizacyjne,
 - metod i harmonogramu monitorowania realizacji LPR, jak również procedur aktualizacji dokumentu.

Obszar, czas i etapy realizacji Lokalnego Programu Rewitalizacji

Głównym celem Lokalnego Programu Rewitalizacji dla miejscowości Bliżyn jest spowodowanie kompleksowej odnowy przestrzennej, gospodarczej, ekologicznej i społecznej części miejscowości wyznaczonej do rewitalizacji, obejmującej teren:

- wokół Samodzielnego Publicznego Zakładu Opieki Zdrowotnej w Bliżynie,
- przy Gminnym Ośrodku Kultury, przyległym parku podworskim i osiedlu mieszkaniowym,
- wokół OSP w Bliżynie,
- wokół szkoły,
- przyległy do Kościoła św. Ludwika,
- podworskie będące obecnie własnością prywatną.

Lokalny Program Rewitalizacji dla miejscowości Bliżyn został przygotowany na lata 2007 – 2015, a jego realizacja została podzielona na trzy etapy.

W pierwszym realizowane będą prace związane z: remontem elewacji budynku i zagospodarowaniem terenu wokół Samodzielnego Publicznego Zakładu Opieki Zdrowotnej

w Bliżynie, budową dojścia i dojazdu oraz oświetlenia do Gminnego Ośrodka Kultury i osiedla mieszkaniowego, wykonaniem remontu elewacji i zmianą konstrukcji dachu budynku oraz zagospodarowaniem terenu wokół OSP, budową dwóch placów zabaw.

Drugi etap obejmował będzie budowę kompleksu boisk sportowych obok szkoły, zagospodarowanie terenu parku podworskiego w pobliżu Gminnego Ośrodka Kultury i osiedla mieszkaniowego, jak również budowę parkingu przy kościele św. Ludwika wraz z zagospodarowaniem zieleni i budową oświetlenia.

Trzeci etap realizacji LPR, który planowany jest na lata 2014 - 2015 uwzględni następujące zadania inwestycyjne: urządzenie terenów zielonych, budowę i remont oświetlenia, remont nawierzchni chodników i dróg w centrum, remont budynku starej plebani przy kościele św. Ludwika w celu przeznaczenia budynku na bibliotekę gminną oraz izbę regionalną, zagospodarowanie terenów podworskich będących obecnie własnością prywatną, zagospodarowanie terenu przy budynkach Zespołu Szkół w Bliżynie. Dodatkowo będą prowadzone działania w sferze gospodarczej i społecznej.

Cele Lokalnego Programu Rewitalizacji

Realizacja Lokalnego Programu Rewitalizacji na zdegradowanym obszarze miejscowości Bliżyn ma umożliwić:

- poprawę estetyki przestrzeni centrum miejscowości;
- zabudowanie pustych przestrzeni w harmonii z otoczeniem;
- renowację obiektów infrastruktury społecznej oraz ich adaptację na cele gospodarcze, społeczne i kulturalne;
- poprawę funkcjonalności struktury ruchu drogowego, ruchu pieszego i estetyki przestrzeni publicznych;
- przebudowę i remonty publicznej infrastruktury związanej z rozwojem funkcji turystycznych, rekreacyjnych, kulturalnych i sportowych połączonych z działalnością gospodarczą.

Głównym narzędziem finansowym, które ma wspomagać realizację poszczególnych etapów LPR są środki pochodzące ze środków pomocowych UE. Podstawowym funduszem w tym zakresie jest Europejski Fundusz Rozwoju Regionalnego, a w jego ramach: Regionalny Program Operacyjny Województwa Świętokrzyskiego; działanie 6.2 „Rewitalizacja małych miast”.

Metodologia opracowania

Od początku procesu tworzenia Lokalnego Programu Rewitalizacji autorzy przyjęli zasadę jak najszerszego udziału społecznego. Cała metodologia opracowania LPR została skonstruowana w ten sposób, by pracy przy tworzeniu opracowania odbywały się przy udziale mieszkańców. Tylko oni wiedzą bowiem z jakimi problemami spotykają się na co dzień, jakie rozwiązanie zaproponować, by im zapobiec, jakie potrzeby okolicznej społeczności należy jak najszybciej zaspokoić. I właśnie m. in. do zdiagnozowania tych potrzeb wykorzystano szerokie konsultacje społeczne, których celem było także zapoznanie społeczności lokalnej z problematyką rewitalizacji. Jednocześnie określono główne problemy miejscowości Bliżyn oraz wspólnie wypracowano pomysły ich rozwiązania.



*Fot .1 - Spotkanie z władzami gminy i miejscowości – Bliżyn – 27.08.2008 r.
fot. InicjatywaLokalna.pl*

Proces tworzenia Lokalnego Programu Rewitalizacji przebiegał wg następującego harmonogramu:

1. Spotkanie z władzami miejscowości i gminy (Wójt, Sołtys, Przewodniczący Rady Gminy, przedstawiciele Rady Sołeckiej).
 - omówienie problematyki i celów Lokalnego Programu Rewitalizacji, omówienie aktualnego stanu miejscowości, określenie ram czasowych, zadań i kosztów;
 - wybranie osoby do kontaktu podczas tworzenia LPR.

2. Analiza zgromadzonych danych, prace nad tworzeniem Lokalnego Programu Rewitalizacji.
3. Spotkanie robocze w danej miejscowości z członkami stowarzyszeń, kierownikami jednostek samorządowych, przedsiębiorcami, aktywnymi mieszkańcami.
 - prezentacja informacji na temat Lokalnego Programu Rewitalizacji (wyjaśnienie charakteru, obszaru, potrzeb przeprowadzenia rewitalizacji);
 - warsztaty – analiza potrzeb obszaru we współdziałale obecnych na spotkaniu;
 - przedstawienie okresu realizacji, kosztorysu, harmonogramu;
 - przeprowadzenie ankiety podsumowującej.



*Fot. 2 - Prace nad celami LPR i zakresem obszaru rewitalizowanego –
Bliżyn – 9.09.2008 r.
fot. InicjatywaLokalna.pl*

4. Prace nad Lokalnym Programem Rewitalizacji.
 - umieszczenie uwag ze spotkania roboczego.
5. Spotkanie otwarte z przedstawicielami władz miejscowości i gminy, członkami stowarzyszeń, przedsiębiorcami, zainteresowanymi mieszkańcami i innymi.
 - warsztaty – prezentacja Lokalnego Programu Rewitalizacji;
 - dyskusja.
6. Prezentacja Lokalnego Programu Rewitalizacji na Sesji Rady Gminy.
 - podjęcie uchwały przez Radę.

Dodatkowo przeprowadzona została ankieta diagnozująca oczekiwania mieszkańców Bliżyna na próbie badawczej wynoszącej 2% ogólnej ich liczby (nie mniej niż 50 ankiet),

celem zweryfikowania opinii z wcześniejszych spotkań oraz w celu potwierdzenia planowanych do realizacji inwestycji.

Taki sposób tworzenia LPR daje wysokie prawdopodobieństwo, że rozwiązania, które zostały w nim zapisane są właściwe i wydatnie przyczynią się do rozwoju nie tylko obszaru rewitalizowanego, ale terenu całej miejscowości i gminy.



*Fot. 3 - Spotkanie wiejskie w sprawie LPR - Bliżyn – 28.09.2008 r.
fot. InicjatywaLokalna.pl*

Przy opracowywaniu programu wykorzystano następujące opracowania i dokumenty:

- „Strategia Rozwoju Gminy Bliżyn”;
- „Plan Rozwoju Lokalnego Gminy Bliżyn na lata 2004 – 2006”;
- „Plan Rozwoju Wsi Bliżyn na lata 2004 – 2019”;
- „Miejscowy plan zagospodarowania przestrzennego „Bliżyn 1” na obszarze gminy Bliżyn” z dnia 24 VI 2005 r. ;
- Strategia Rozwoju Powiatu Skarżyskiego.

I. Charakterystyka obecnej sytuacji w centrum gminy

1.1 Zagospodarowanie przestrzenne

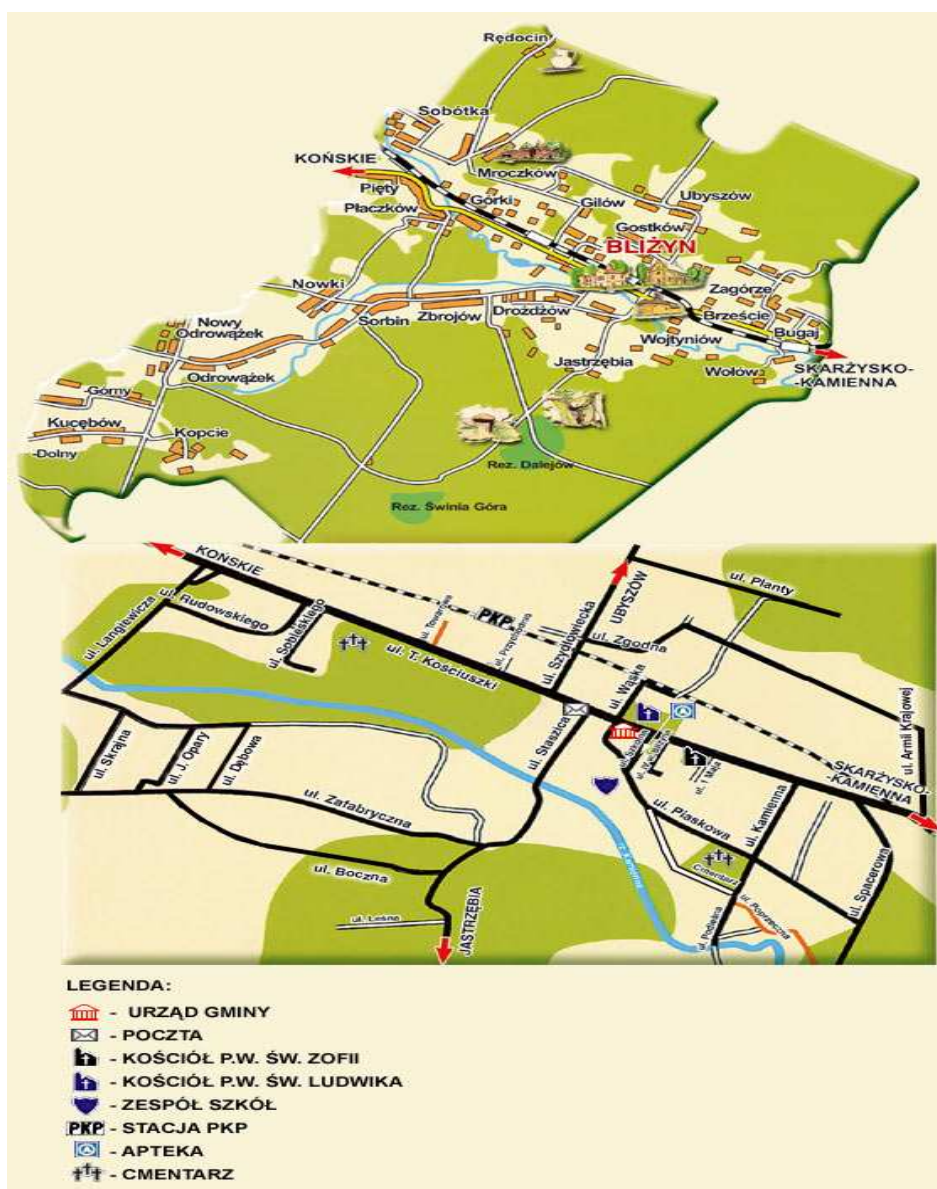
Najstarsza datowana wiadomość o Bliżynie pochodzi z 1410 roku, kiedy to Władysław Jagiełło nocował w Bliżynie z 21 na 22 czerwca w drodze pod Grunwald. Od dawien dawna ludzie wydobywali tu rudę, z puszczańskich drzew robili węgiel drzewny potrzebny do wypału, zaś w prostych dymarkach wytapiali żelazo. Tradycje górniczo - hutnicze zostały potwierdzone przywilejami jakie otrzymał kuźnik z Bliżyna w 1528 roku. Gospodarczy rozkwit tych terenów rozpoczyna się z początkiem XIX w. kiedy na terenie Bliżyna działały Zakłady Górnicze z odlewnią, których właścicielem był hr. Plater oraz odlewnia „Salonowa” produkująca wyroby artystyczne. Kryzys gospodarczy pierwszych lat XX w. spowodował krach finansowy zakładów, które były znane na całym świecie /otrzymywały one medale na wystawach w Warszawie, Moskwie i Madrycie/, zaś w okresie międzywojennym zostały przekształcone w zakłady chemiczne.

W czasie II wojny światowej na terenie Bliżyna Niemcy utworzyli obóz dla jeńców radzieckich, który w 1942 roku został przekształcony w obóz karny dla Polaków i Żydów, od 1944 r. stanowił filię obozu w Majdanku. W latach powojennych rozwój Gminy związany był głównie z przemysłem chemicznym i drzewnym.

Gmina Bliżyn położona jest w północnej części województwa świętokrzyskiego znajduje się w otulinie Świętokrzyskiego Parku Narodowego oraz zalicza się do sfery ochronnej Suchedniowsko – Oblęgorskiego Parku Krajobrazowego. Klimat lokalny i mikroklimaty obszaru Bliżyna cechują na ogół korzystne warunki klimatyczno – zdrowotne. Sąsiaduje z gminami: Skarżysko-Kamienna, Suchedniów, Zagnańsk, Stąporków, Chlewiska i Szydłowiec.

Gmina zajmuje obszar 141 km², na którym mieszka 8 647 osób (dane GUS na koniec 2007 roku). W samej miejscowości Bliżyn mieszka 1805 osób (dane GUS na koniec 2007 roku). Gmina podzielona jest na 23 sołectwa. Stolicą Gminy jest Bliżyn, tu mieści się siedziba władz samorządowych, Ośrodek Zdrowia, Gminny Ośrodek Kultury, Ochotnicza Straż Pożarna, Posterunek Policji.

POŁOŻENIE GEOGRAFICZNE GMINY I MIEJSCOWOŚCI BLIŻYN



Źródło: Oficjalna strona internetowa gminy Bliżyn

1.1.1 Granice stref ochrony konserwatorskiej

Wg danych podawanych przez Świętokrzyskiego Wojewódzkiego Konserwatora Zabytków w Kielcach na terenie miejscowości Bliżyn znajdują się następujące obiekty wpisane do rejestru zabytków:

- Kościół filialny p.w. św. Zofii (nr rej. 269 z dnia 15.06.1967 r.);
- Park podworski (nr rej. 575 z dnia 11.12.1957 r.).

1.1.2 Uwarunkowania ochrony środowiska

W obrębie miejscowości Bliżyn występują następujące formy ochrony przyrody:

- Klon zwyczajny 318 (30.12.1993 r. – Rozporządzenie Wojewody Kieleckiego nr 13/93), położony przy ul. Kościuszki 39, obwód pnia na wys. 1,3 m – 4,05 m;
- Dąb szypułkowy (Rozporządzenie nr 8/2006 Wojewody Świętokrzyskiego), położony w obrębie Bliżyna działka nr 1551, pierśnica 0,96, wysokość ok. 15 m, wiek około 150 lat.

Natomiast m. in. na terenie gminy Bliżyn występują także:

- Suchedniowsko – Oblęgarski Obszar Chronionego Krajobrazu;
- Otulina Suchedniowsko – Oblęgarskiego Parku Krajobrazowego;
- Konecko – Łopuszański Obszar Chronionego Krajobrazu.

1.1.3 Własność gruntów i budynków

Tab. 1 - Struktura własnościowa obszaru rewitalizowanego

Lp.	Nr działki	Obecne zagospodarowanie	Struktura własności gruntu i budynków	Powierzchnia działek w ha objętych rewitalizacją
1	1540/3	Teren SPZOZ	Własność Gmina Bliżyn KW 10537	0,3325
2	1540/2	Teren OSP	Własność Gmina Bliżyn KW 10537	0,2018
3	872/19	Teren przy GOK i przy blokach	Użytkownik wieczysty Gmina Bliżyn KW 23595	1,3192
	872/6		Własność Gmina Bliżyn KW 10537	0,1525
4	1481	Teren kościoła św. Ludwika i plebani	Parafia Rzymsko-Katolicka św. Ludwika KW 2570	0,3900
	1482		Parafia Rzymsko-Katolicka św. Ludwika KW 2570	0,6900

5	872/7	Tereny prywatne w parku podworskim	Topolewski Tomasz KW 20917	0,5756
	872/12		Topolewski Tomasz KW 20917	0,1245
	872/11		Topolewski Tomasz KW 20917	0,0690
6	885/4	Teren Zespołu Szkół	Własność Gmina Bliżyn KW 10537	1,2186
	885/6		Własność Gmina Bliżyn KW 10537	1,4712
7	886	Drogi gminne i tereny publiczne	Samoistne posiadanie Gmina Bliżyn	0,5200
	1537		Samoistne posiadanie Gmina Bliżyn	0,1600
	1540/1		Własność Gmina Bliżyn KW 10537	0,0526
	1541/1		Własność Gmina Bliżyn KW 10537	0,0321
	874/4		Własność Gmina Bliżyn KW 10537	0,2881
	874/3		Własność Gmina Bliżyn KW 10537	0,2990
	1541/4		Leżańska Anna KW 12815	0,0093
	1541/5		Rot Mariusz KW 20999	0,0678
	1541/3		Boczek Sławomir KW 22235	0,0329
	1540/14		Własność Gmina Bliżyn KW 10537	0,0924
	820		Skarb państwa zarząd GDDKiA	Działka o dużej powierzchni w zakresie rewitalizacji ok. 0,6552

	1530/1		Własność Gmina Bliżyn KW 4141	0,0071
	885/5		Własność Gmina Bliżyn KW 10537	0,1199
	875/3		Własność Gmina Bliżyn KW 10537	0,2990

1.1.4 Infrastruktura techniczna

Zaopatrzenie w wodę

Na terenie sołectwa funkcjonuje wodociąg z ujęcia wody w Gostkowie. Ujęcie wody składa się z dwóch studni głębinowych o zatwierdzonych zasobach eksploatacyjnych $q=120\text{ m}^3/\text{h}$. Woda ujmowana w Gostkowie nie wymaga uzdatniania ani dezynfekcji. Istnieje jednak możliwość chlorowania wody.

Tab. 2 - Wyposażenie gospodarstw w wodociągi i kanalizację

Obszar	Sieci w km		Przyłącza do mieszkań		Zużycie wody w gosp.	
	Wodociąg	kanalizacja	Wodociąg	kanalizacja	w tys.dm ³ /rok	na 1 mieszk. w dm ³ /rok
Bliżyn	18,1	-	524	-	41,0	22,2

Źródło: Opracowanie własne gminy

Gospodarka odpadami

Gospodarka odpadami na terenie gminy Bliżyn realizowana jest na podstawie Uchwały Rady Gminy Nr VIII/48/2007 z 20.08.2007 r. w sprawie regulaminu utrzymania czystości i porządku na terenie gm. Bliżyn oraz Uchwały Nr XXII/188/05 z 28.04.2005 r. w sprawie uchwalenia Planu gospodarki odpadami dla związku międzygminnego „Utylizator”. Mieszkańcy zbierają odpady powstające w gospodarstwach domowych w pojemnikach lub workach o poj. 110 l i na podstawie umów z przedsiębiorcami posiadającymi zezwolenie wójta na odbiór i wywóz odpadów przekazują je raz w miesiącu, przy zachowaniu zasady „wytwarzający płaci”.

Ciepłownictwo

Ze względu na specyfikę zabudowy mieszkaniowej – budownictwo jednorodzinne lub zagrodowe, mieszkańcy miejscowości Bliżyn zaopatrują się w energię ciepłą indywidualnie. Budynki użyteczności publicznej posiadają własne kotłownie.

Zaopatrzenie w gaz¹

Przez teren gminy przebiega wysokoprężny gazociąg 350 CN 4,0 relacji Lubienia – Końskie. Na tym obszarze znajduje się 15 zgazyfikowanych sołectw: Bliżyn, Bugaj, Brzeście, Drożdżów, Gilów, Gostków, Górki, Płaczków, Mroczków, Sobótka, Ubyszów, Wojtyniów, Zbrojów, Sorbin, Wołów (sołectwa Wołów i Sorbin zgazyfikowane są w bardzo małym zakresie). Długość sieci gazociągowej średnioprężnej wynosi 51,981 km, a przyłączonych jest 863 gospodarstwa domowe. Stacja redukcyjna znajduje się w miejscowości Bliżyn przy ul. Szydłowieckiej. W przypadku wykazania inicjatywy ze strony mieszkańców istnieje możliwość rozbudowy sieci na warunkach ustalonych przez przedsiębiorstwo gazownicze.

Zaopatrzenie w energię elektryczną

Tab. 3 - Wyposażenie gospodarstw domowych w instalację elektryczną

Miejscowość	Gosp. wyposażone w instalację elektryczną
Bliżyn	850

Źródło: Plan Rozwoju Wsi Bliżyn na lata 2004 – 2019

Miejscowość jest obsługiwana przez Rejonowy Zakład Energetyczny w Skarżysku – Kam.

Linia napowietrzna średniego napięcia – 4,24 km

Linia kablowa średniego napięcia – 2,02 km

Stacja transformatorowa SN/NN – 12 szt.

Linia napowietrzna niskiego napięcia – 20,7 km

Linia kablowa niskiego napięcia – 2,5 km

Źródło: Opracowanie własne gminy

¹ Dane pochodzą z Planu Rozwoju Lokalnego Gminy Bliżyn.

Kanalizacja

Na terenie gminy brak jest zbiorowego systemu kanalizacji i gminnej oczyszczalni ścieków. W 2003 roku została opracowana Koncepcja Programowa – Kanalizacja sanitarna i oczyszczalnia ścieków dla gm. Bliżyn. Zawiera ona wariantowe możliwości odprowadzenia ścieków. Koncepcja przewiduje trzy różne rozwiązania:

WARIANT I

Układ sieci kanalizacyjnej, który pozwoli na odprowadzenie ścieków z całej gminy na przewidywaną oczyszczalnię ścieków na terenie gminy Bliżyn. Oczyszczalnia ta położona byłaby na prawym brzegu rzeki Kamiennej, w rejonie wsi Wojtyniów.

WARIANT II

Dwa niezależne układy sieci kanalizacyjnej: jeden z odprowadzeniem ścieków na oczyszczalnię zlokalizowaną na terenie gminy Bliżyn – dla miejscowości zaopatrywanych w wodę z ujęcia w Gostkowie i drugi z odprowadzaniem ścieków do kanalizacji miasta Skarżysko- Kamienna – dla miejscowości zaopatrywanych w wodę z ujęcia „Bugaj”.

WARIANT III

Układ sieci kanalizacyjnej odprowadzający ścieki z terenu całej gminy Bliżyn do kanalizacji miasta Skarżysko – Kamienna i poprzez tę kanalizację do oczyszczalni w Skarżysku.

Rada Gminy Bliżyn wyraziła wolę budowy oczyszczalni ścieków w Wojtyniowie oraz systemu kanalizacji. Nie wykluczyła jednak możliwości budowy innych oczyszczalni ścieków i systemów kanalizacji uzasadnionych ekonomicznie. Zgoda Rady Gminy pozwoliła na podjęcie przygotowań do budowy kanalizacji i oczyszczalni ścieków, która będzie obsługiwała również Bliżyn. BPBK w Kielcach przygotowuje dokumentację projektową na budowę oczyszczalni ścieków i kanalizacji obejmującą swoim zakresem obszar objęty rewitalizacją.

Telekomunikacja

Dostęp do sieci telekomunikacyjnej na terenie miejscowości Bliżyn zapewnia Telekomunikacja Polska SA, Rejon w Skarżysku – Kamiennej. Obecnie liczba odbiorców TP to 411 numerów (dane pochodzą z opracowań własnych gminy). Długość sieci napowietrznej wynosi 3,6 km, a kablowej 6,3 km. Na terenie miejscowości Bliżyn nie ma stacji bazowych telefonii komórkowej. Najbliższe: GSM ERA, ORANGE i GSM+ znajdują się w pobliskiej miejscowości Gostków i zapewniają usługi wszystkich krajowych operatorów.

Infrastruktura drogowa

- Droga krajowa: nr 42 Namysłów – Końskie – Bliżyn – Skarżysko – Rudnik (w samej miejscowości Bliżyn droga ma długość 2,769 km),
- Drogi wojewódzkie: brak,
- Drogi powiatowe: Bliżyn – Ubyszów, Bliżyn – Jastrzębia – Zbrojów, Bliżyn – Sorbin – Odrowążek (w sumie 4,511 km);
- Drogi gminne: 16 dróg o łącznej długości 11,313 km;
- Drogi wewnętrzne o łącznej długości 9,890 km.

Transport kolejowy i autobusowy

Przez teren miejscowości Bliżyn przebiega jednotorowa, niezelektryfikowana linia kolejowa nr 25 Łódź Kaliska – Dębica wraz ze stacją kolejową Bliżyn.

Obsługę komunikacyjną pasażerską prowadzi PKS Ostrowiec Świętokrzyski, PKS Końskie, MKS Skarżysko Kamienna prywatni przewoźnicy prowadzący zarobkowy przewóz osób.

PKS Ostrowiec wykonuje kursy:

- Ostrowiec Świętokrzyski – Skarżysko Kamienna – Bliżyn – Końskie – Łódź
- Przemyśl – Rzeszów – Sandomierz – Skarżysko Kamienna – Bliżyn – Końskie – Poznań
- Ostrowiec Świętokrzyski – Skarżysko Kamienna – Bliżyn – Końskie – Wrocław

PKS Końskie wykonuje kursy:

- Końskie – Stąporków – Bliżyn – Skarżysko – Kamienna

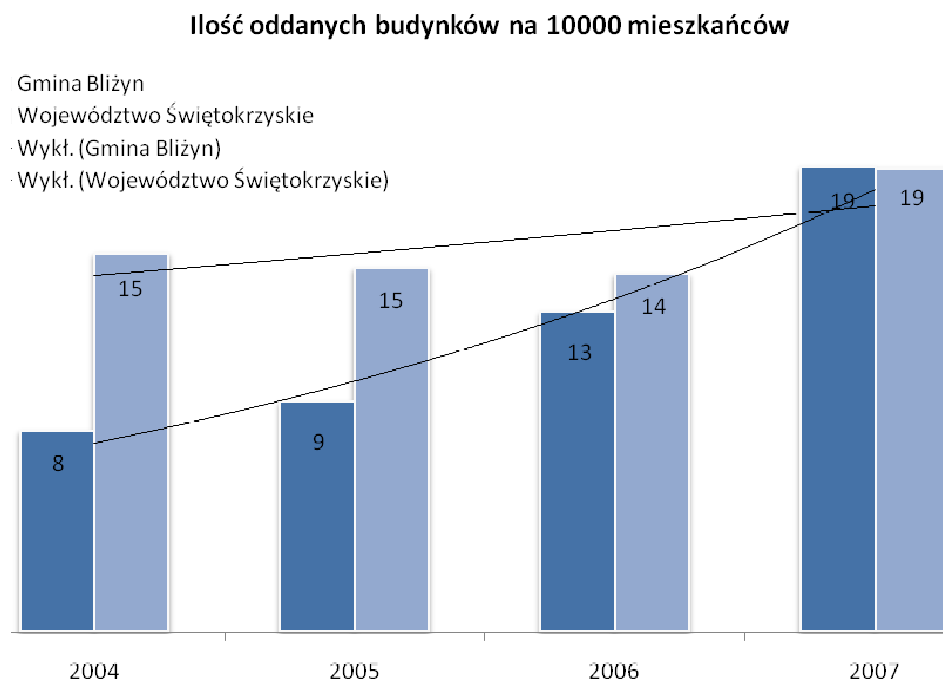
Do Bliżyna dojeżdżają 4 linie komunikacji samochodowej MKS Skarżysko Kamienna. Są to linie nr 4, 12, 13, 25. Linie te prowadzą do Sołtykowa, Ubyszowa, Kucębowa.

Prywatni przewoźnicy prowadzący zarobkowy przewóz osób w ilości 8 firm:

- Skarżysko Kamienna – Bliżyn – Szałas – Kielce
- Skarżysko Kamienna – Bliżyn – Majdów – Ciechołowice
- Skarżysko Kamienna – Bliżyn – Majdów – Szydłowiec
- Skarżysko Kamienna – Bliżyn - Mroczków – Rędocin
- Skarżysko Kamienna – Bliżyn – Stąporków – Końskie

Zasób mieszkaniowy

Miejscowość Bliżyn nie dysponuje zasobami mieszkalnictwa komunalnego (dane GUS za 2007 r.)



Źródło: Opracowanie własne na podstawie danych Głównego Urzędu Statystycznego.
<http://www.stat.gov.pl/>

1.1.5 Identyfikacja problemów

Analizując stan infrastruktury technicznej miejscowości Bliżyn oraz opierając się na przeprowadzonych konsultacjach społecznych można zidentyfikować następujące problemy:

1. Brak systemu kanalizacji.
2. Zły stan techniczny głównych ciągów komunikacyjnych.
3. Brak sieci ciepłowniczej.
4. Brak zasobów mieszkalnictwa komunalnego.

1.2 Gospodarka

1.2.1 Główni pracodawcy/struktura i trendy

Największymi pracodawcami na terenie miejscowości Bliżyn są instytucje użyteczności publicznej: Urząd Gminy, SPZOZ, GOK, GOPS, urząd pocztowy, Zespół Szkół i liczne sklepy w tym 2 apteki. Na terenie miejscowości Bliżyn nie ma dużych funkcjonujących zakładów przemysłowych. Największym zakładem był Zakład Farb

i Lakierów POLIFARB w Bliżynie obecnie w upadłości od 2000 roku. W trakcie upadłości poszczególne budynki i hale zakładu POLIFARB zostały sprzedane i prywatni inwestorzy zorganizowali tam małe zakłady przemysłowe typu produkcja mebli, materiałów obiciowych, mechaniki samochodowej, zakład elektryczny itp. Ponadto w Bliżynie funkcjonuje zakład poligraficzny, stacja paliw i zakład stolarki.

1.2.2 Struktura podstawowych branż gospodarki znajdujących się na terenie centrum gminy/trendy

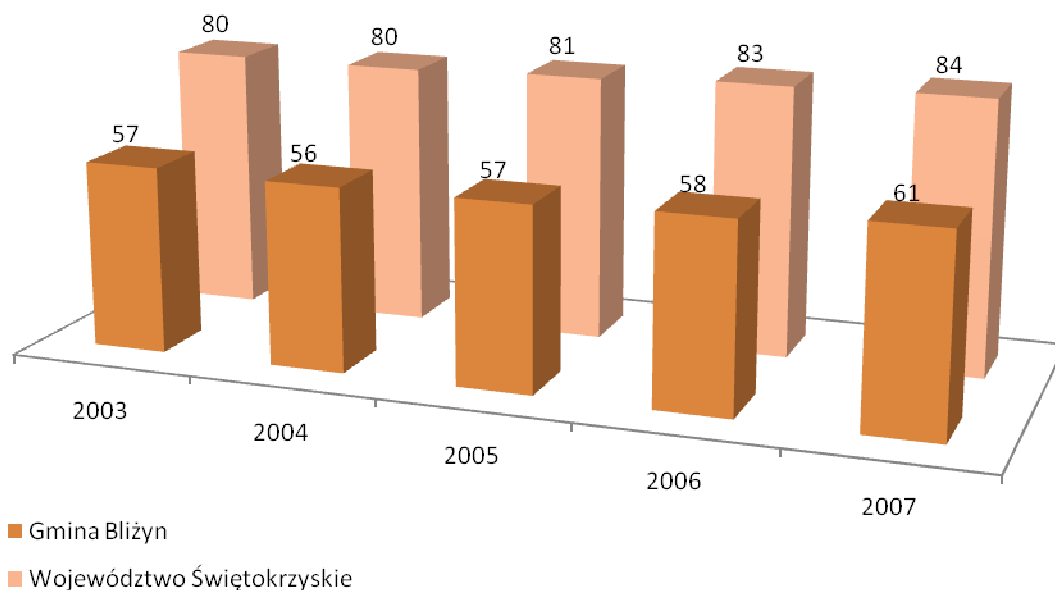
Najistotniejszym problemem wpływającym na całą sytuację społeczno ekonomiczną gminy wydaje się być strukturalne bezrobocie, będące efektem głębokiej recesji, jaka dotknęła największe zakłady przemysłowe powiatu skarżyskiego, reprezentujące branże przemysłu ciężkiego: metalową, maszynową i zbrojeniową. Dlatego analizując strukturę podstawowych branż gospodarki na terenie gminy i miejscowości Bliżyn należy mieć to na uwadze. Wg. danych GUS w 2007 r. podstawowe branże w Bliżynie to:

- przemysł
- budownictwo
- transport, składowanie i łączność
- rolnictwo, leśnictwo, łowiectwo
- handel i naprawy

1.2.3 Ilość podmiotów gospodarczych i osób zatrudnionych w danych sektorach/trendy

Wg danych GUS w 2007 r. w całej gminie Bliżyn (statystyk dla miejscowości GUS nie prowadzi) było zarejestrowanych ogółem 519 podmiotów gospodarki narodowej, z czego 13 reprezentowało sektor publiczny, a 506 sektor prywatny. Jeśli chodzi o sektor prywatny, to aż 457 firm, to osoby fizyczne prowadzące działalność gospodarczą. Jedyne 2 podmioty charakteryzuje udział kapitału zagranicznego.

Liczba podmiotów gospodarczych w przeliczeniu na 1000 mieszkańców



Źródło: Opracowanie własne na podstawie danych Głównego Urzędu Statystycznego.
<http://www.stat.gov.pl/>

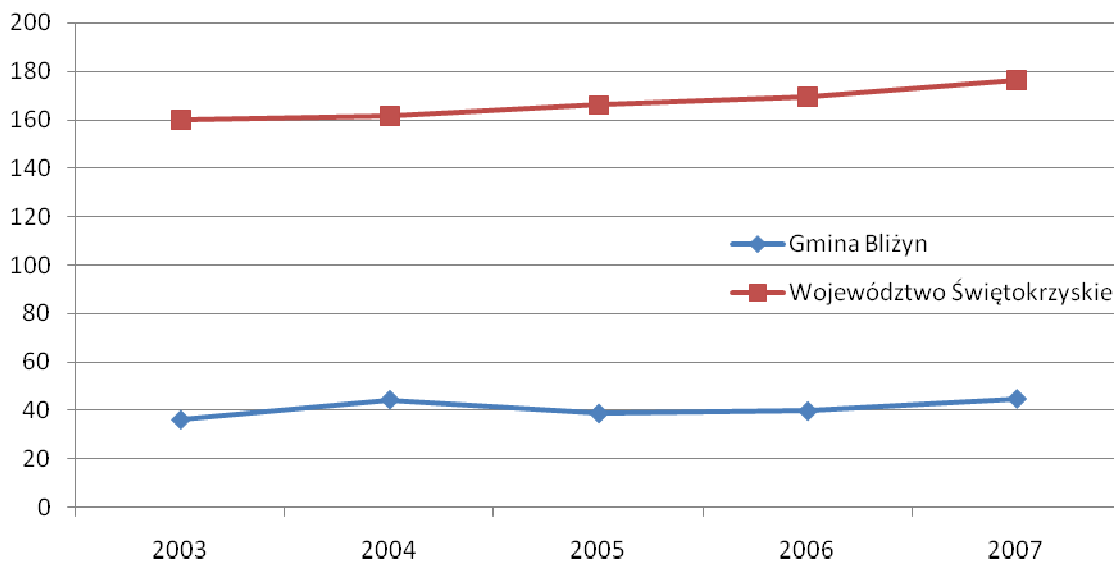
Tab. 4 - Średnia powierzchnia gospodarstw w miejscowości Bliżyn

Miejscowość	Liczba mieszkańców	Ilość gospodarstw rolnych	Powierzchnia ogólna w ha	Średnia pow. Gospodarstwa
Bliżyn	1805	99	326,2	3,29

Źródło: Opracowanie własne gminy

Przechodząc do analizy struktury zatrudnienia w gminie Bliżyn należy stwierdzić, że na 383 (dane GUS na koniec roku 2007) osoby pracujące przeważały w tej liczbie kobiety, których było 213. Pracujących mężczyzn było 170. Duża ilość osób, które są zdolne do pracy szuka jednak zatrudnienia poza Bliżynem, szczególnie w pobliskich większych ośrodkach miejskich (Kielce, Skarżysko, Starachowice). Niepokojący jest fakt, że są to w większości ludzie młodzi, którzy szukają swojej szansy nie tylko poza granicami gminy i województwa, ale i kraju.

Pracujący ogółem na 1000 mieszkańców



Źródło: Opracowanie własne na podstawie danych Głównego Urzędu Statystycznego.
<http://www.stat.gov.pl/>

1.2.4 Identyfikacja problemów

Analizując gospodarczą sytuację miejscowości Bliżyn oraz mając na uwadze wyniki przeprowadzonych konsultacji społecznych można zidentyfikować następujące problemy:

- brak przedsiębiorców zatrudniających większe ilości pracowników;
- emigracja zarobkowa młodych ludzi;
- brak potencjalnych inwestorów w tym tych z udziałem kapitału zagranicznego;
- zastój w powstawaniu nowych przedsiębiorstw, zwłaszcza tych nastawionych na sektor usługowy i turystyczny.

1.3 Sfera społeczna

1.3.1 Struktura demograficzna i społeczna/trendy

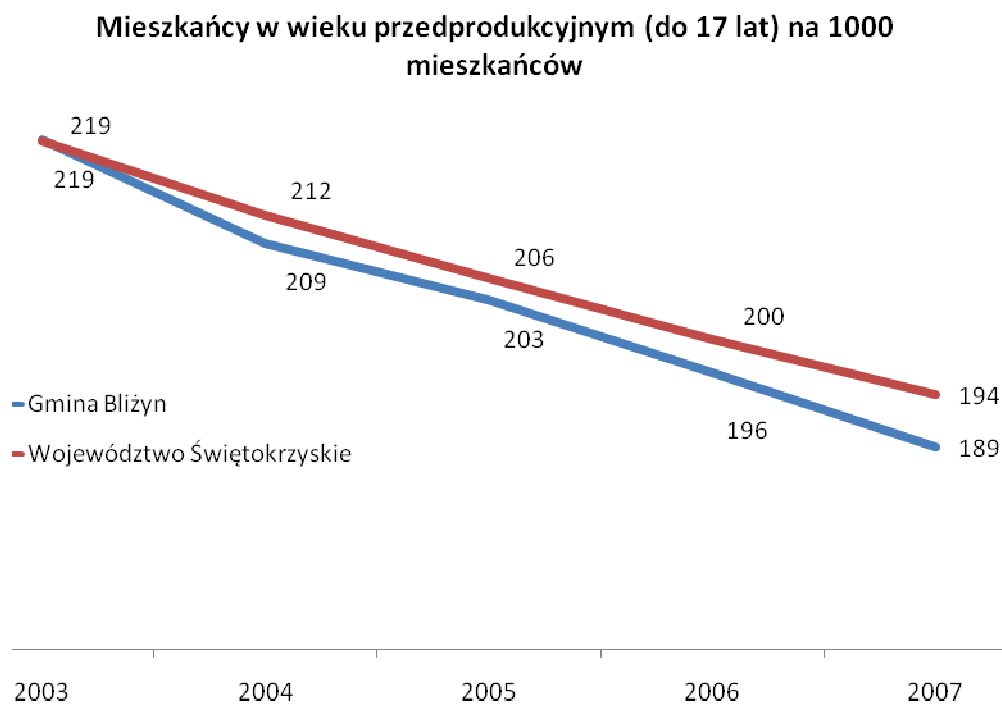
Wg danych GUS na koniec roku 2007 gminę Bliżyn zamieszkiwało 8 647 osób w tym 4 249 mężczyzn i 4398 kobiet.

Tab. 5 – Ilość mieszkańców Bliżyna

Miejscowość	Ilość mieszkańców	Powierzchnia w km ²	Ilość mieszkańców na 1 km ²
Bliżyn	1805	5,8	311

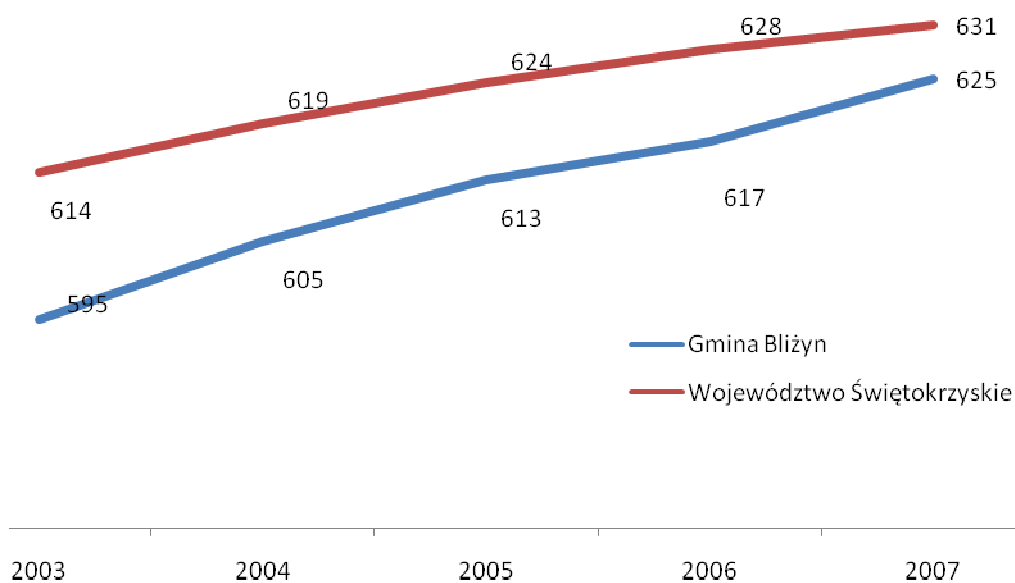
Źródło: Opracowanie własne gminy

Miejscowość Bliżyn zamieszkuje 1805 osób (dane z opracowań własnych gminy). Subwencje unijne dla rolnictwa powinny sprzyjać poprawie warunków życia na wsi i zmniejszyć emigrację młodych ludzi do miast. Gmina posiada ujemny wskaźnik przyrostu naturalnego.



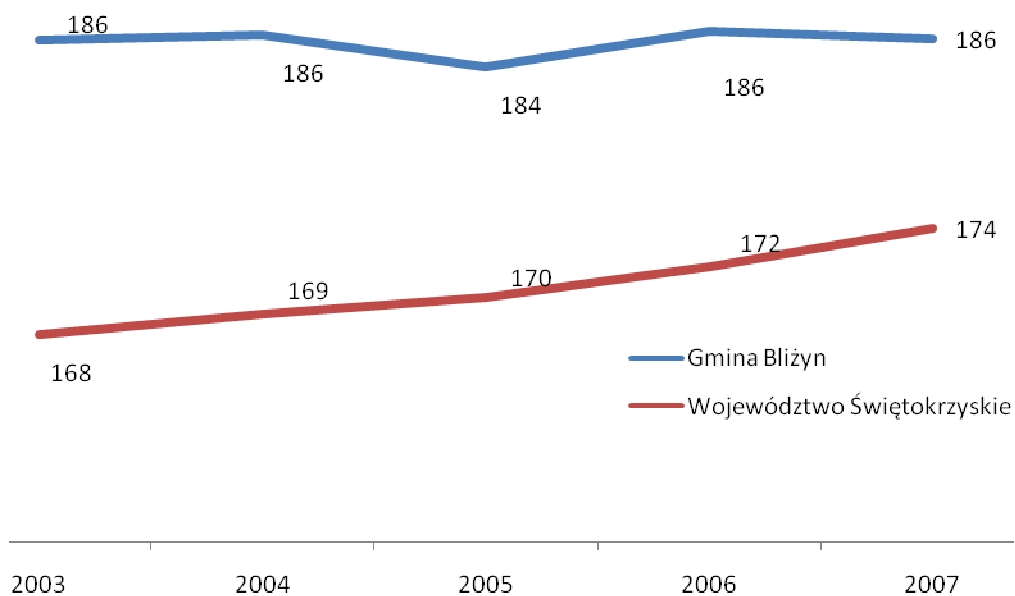
Źródło: Opracowanie własne na podstawie danych Głównego Urzędu Statystycznego.
<http://www.stat.gov.pl/>

Mieszkańcy w wieku produkcyjnym na 1000 mieszkańców



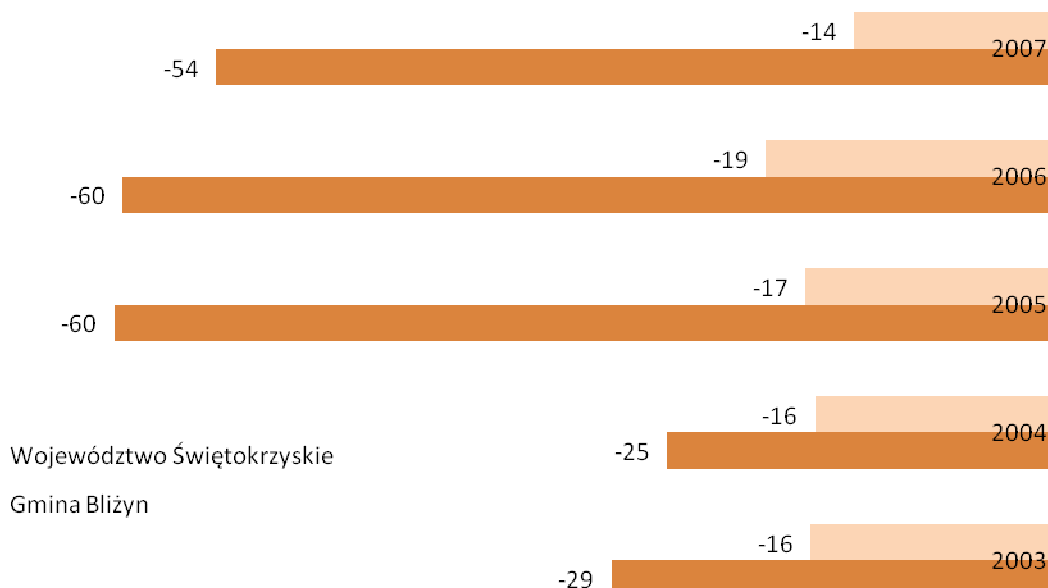
Źródło: Opracowanie własne na podstawie danych Głównego Urzędu Statystycznego.
<http://www.stat.gov.pl/>

Mieszkańcy w wieku poprodukcyjnym na 1000 mieszkańców



Źródło: Opracowanie własne na podstawie danych Głównego Urzędu Statystycznego.
<http://www.stat.gov.pl/>

Przyrost naturalny na 10000 mieszkańców



Źródło: Opracowanie własne na podstawie danych Głównego Urzędu Statystycznego.
<http://www.stat.gov.pl/>

1.3.2 Określenie grup społecznych wymagających wsparcia w ramach programu rewitalizacji

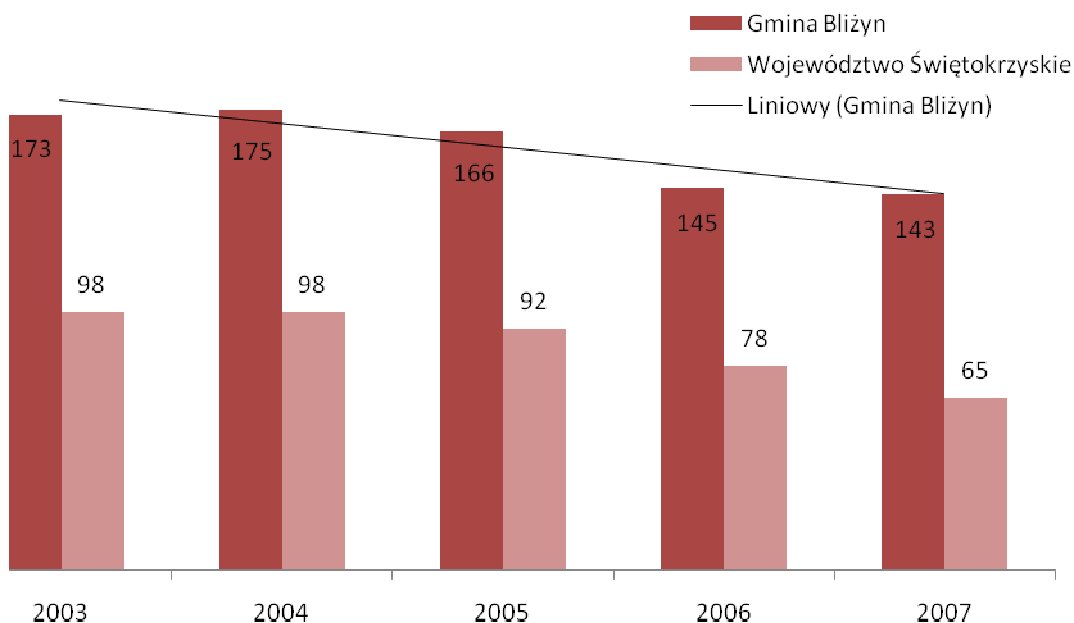
Bezrobocie

Brak miejsc pracy na terenie miejscowości Bliżyn to obecnie duży problem tego terenu. Dotyka on nie tylko bezpośrednio osób bezrobotnych ale także ich rodziny i władze samorządowe. Cechą charakterystyczną tego stanu rzeczy jest tzw. bezrobocie strukturalne, które związane jest z upadkiem dużych zakładów przemysłowych znajdujących się w okolicznych ośrodkach miejskich. Szanse poprawy tego stanu rzeczy na terenie miejscowości Bliżyn są na razie niewielkie z powodu braku atrakcyjnych terenów pod inwestycje. Bezrobotni mieszkańcy poszukują pracy na terenie Skarżyska, Kielc, Starachowic, Końskich, a nawet Ostrowca Świętokrzyskiego. Część postanawia wyjechać za granicę (kraje Europy Zachodniej) i tak rozglądać się za zatrudnieniem. Zjawisko to nasila się zwłaszcza w okresie letnim (prace sezonowe).

Wg. danych GUS na koniec roku 2007, liczba bezrobotnych w gminie Bliżyn (statystyki dla poszczególnych miejscowości nie są prowadzone) wyniosła 1 525 osób, w tej

liczbie było 535 mężczyzn i 690 kobiet. Trzeba pamiętać również o tzw. „bezrobociu ukrytym”, czyli o osobach, które nie pozostają w rejestrach urzędu pracy.

Bezrobotni zarejestrowani ogółem na 1000 mieszkańców



Źródło: Opracowanie własne na podstawie danych Głównego Urzędu Statystycznego.
<http://www.stat.gov.pl/>

Oświata i wychowanie

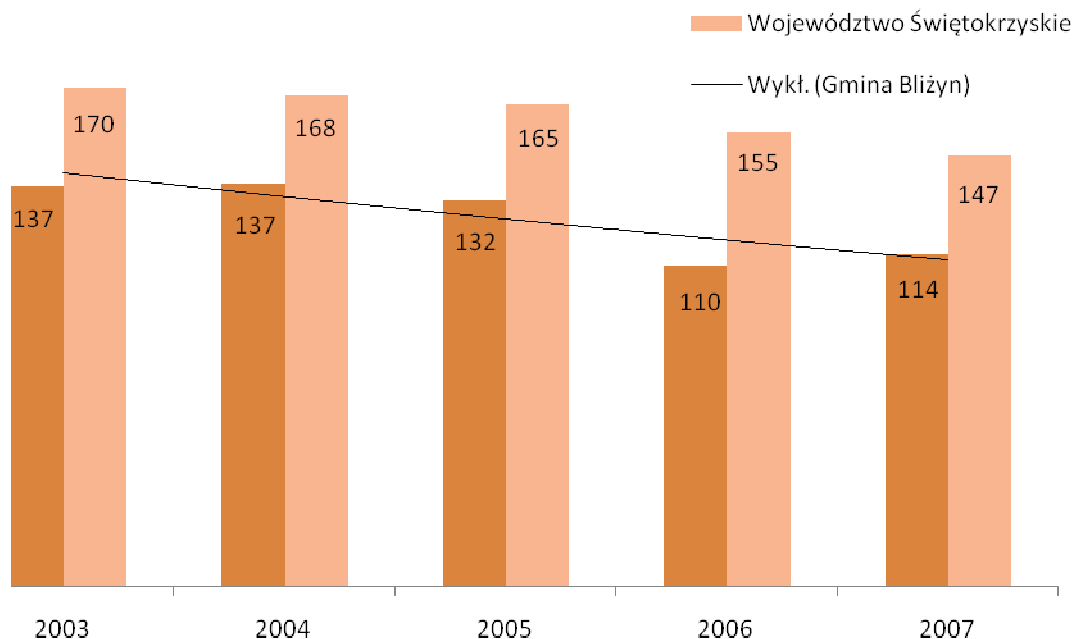
Na terenie sołectwa funkcjonuje Zespół Szkół. W jego skład wchodzi Szkoła Podstawowa i Gimnazjum. Obwód Szkoły Podstawowej w Bliżynie: Bliżyn, Brzeście, Bugaj, Drożdżów, Gilów, Gostków, Jastrzębia, Ubyszów, Wojtyniów, Wołów, Zagórze. Gimnazjum obejmuje swoim obwodem teren całej gminy. Szkoła Podstawowa i Gimnazjum mieści się w jednym budynku i uczniowie korzystają ze wspólnych klaso – pracowni.

Uczniowie mają coroczną możliwość uczęszczania na różnego rodzaju zajęcia pozalekcyjne związane z muzyką, językiem polskim, językami obcymi, matematyką, SKS - em itp.

Kultura w miejscowości

Za realizację i organizację kultury w miejscowości Bliżyn i całej gminie odpowiedzialne jest Gminne Centrum Kultury w Bliźnie wraz z biblioteką, które na co dzień zaangażowane jest w życie kulturalne miejscowości.

Czytelnicy bibliotek na 1000 mieszkańców



Źródło: Opracowanie własne na podstawie danych Głównego Urzędu Statystycznego.
<http://www.stat.gov.pl/>

Tab. 6 – Księgozbiór i liczba czytelników biblioteki w Bliźnie

Biblioteka	Księgozbiór	Liczba czytelników	Liczba wypożyczeń
Bliżyn	21.341	916	7088

Źródło: Opracowanie własne gminy

Poza bibliotekami w ramach GOK działa:

- 6 klubów i kół zainteresowań
- 13 zespołów artystycznych
- 1 kurs edukacyjny

nie będąc w strukturze GOK działają:

- 1 klub sportowy (KLKS „Kordian”)
- 2 związki kombatanckie

Gminny Ośrodek Kultury to prężnie działająca instytucja kultury, która prowadzi szeroko zakrojoną działalność animatorską, artystyczną, etnograficzną oraz sportowo – rekreacyjną. Siedziba wielu znanych w regionie zespołów artystycznych np.: chór Lutnia,

Kapela Ludowa „Bliżej serca”, Zespół Ludowy „Sobótka”. W ośrodku działają teatrzyki dziecięce, zespół recytatorski Klub Dziecka z cyklem działań interdyscyplinarnych o charakterze plastycznym, teatralnym i ruchowym, klub plastyczny, ognisko muzyczne.



*Fot. 4 - Gminny Ośrodek Kultury „Zameczek” w Bliżynie
Źródło: Oficjalna strona internetowa gminy*

W 2006 r. budynek Ośrodka Kultury w Bliżynie został poddany gruntownemu remontowi polegającemu na wymianie stolarki okiennej i drzwiowej, remoncie elewacji, wymianie pokrycia dachowego. Remont został sfinansowany w ramach Sektorowego Programu Operacyjnego „Restrukturyzacja i modernizacja sektora żywnościowego oraz rozwój obszarów wiejskich 2004-2006 w zakresie działania „Odnowa wsi oraz zachowanie i ochrona dziedzictwa kulturowego” pod nazwą „Rewitalizacja obiektów zabytkowych w Bliżynie”. Koszty restauracji wyniosły ponad 300 tys. zł. w tym kwota dofinansowania ze środków unijnych wynosi 204.959 zł. Po tych pracach popularny „Zameczek” nabral „świeżości” i z pewnością przez wiele lat będzie ostoją bliżyńskiej kultury.

Na terenie miejscowości w sferze kultury działają również:

- **Towarzystwo Przyjaciół Bliżyna** opisane w dalszej części dokumentu.
- **„Gazeta Bliżyńska”** miesięcznik ukazujący się od 1991 r. z inicjatywy ks. Czesława Kasprzyka, proboszcza miejscowej parafii, jest w pewnym sensie kontynuatorem tradycji popularnonaukowych Notatnika Bliżyńskiego.

Opieka zdrowotna

Na terenie miejscowości Bliżyn funkcjonuje Samodzielny Publiczny Zakład Opieki Zdrowotnej, czynny od 8.00 do 19.00. W godzinach nocnych, tj. od godz. 19.00 do 7.00 rano, w soboty od godz. 13.00 oraz niedzielę, święta i dni ustawowo wolne od pracy, opiekę w przypadku nagłych chorób pełni Świętokrzyskie Centrum Ratownictwa i Transportu Medycznego Oddział Skarżysko – Kam. Opieką tą objęte są osoby zadeklarowane do lekarzy SP ZOZ w Bliżynie. Podpisana jest również umowa na usługi ortodontyczne.

Wyżej opisane sektory nastawione są na pomoc, wsparcie i rozwijanie tych grup społecznym, które takich działań wymagają. Jest to również jednym z celów wsparcia oferowanego w ramach LPR na terenie miejscowości Bliżyn. Ma on także stwarzać osobom i rodzinom szanse na przezwyciężenie trudnych sytuacji życiowych, których nie są w stanie sami pokonać, wykorzystując własne środki, możliwości i uprawnienia. Działania w tej kwestii wykonuje także Gminny Ośrodek Pomocy Społecznej w Bliżynie.

W 2007 roku udzielił on pomocy mieszkańcom Bliżyna w następującym rodzaju i formie:

- zasiłki okresowe – 13 292 zł;
- zasiłki celowe – 9 296 zł;
- zasiłki stałe – 37 150 zł;
- 5 osób otrzymało pomoc w formie opiekunki domowej;
- dożywianie dzieci w szkołach – 8 972 zł (szkoła podstawowa) i 14 874 zł (gimnazjum).

Z kolei w pierwszym półroczu roku 2008 pomoc ta kształtowała się następująco:

- zasiłki okresowe – 7 934 zł;
- zasiłki celowe – 2 880 zł;
- zasiłki stałe – 18 783 zł;
- 5 osób otrzymało pomoc w formie opiekunki domowej;
- dożywianie dzieci w szkołach – 5 220 zł (szkoła podstawowa) i 7 095 zł (gimnazjum).

Najczęstszymi przyczynami kwalifikującymi do pomocy są:

- bezrobocie,
- niepełnosprawność,
- długotrwała choroba,

- bezradność w sprawach opiekuńczo-wychowawczych oraz w prowadzeniu gospodarstwa domowego.

Z pomocy korzystają również osoby z trudnościami w przystosowaniu do życia po opuszczeniu zakładu karnego. Powodem przyznania pomocy bywa także alkoholizm oraz potrzeba ochrony macierzyństwa.

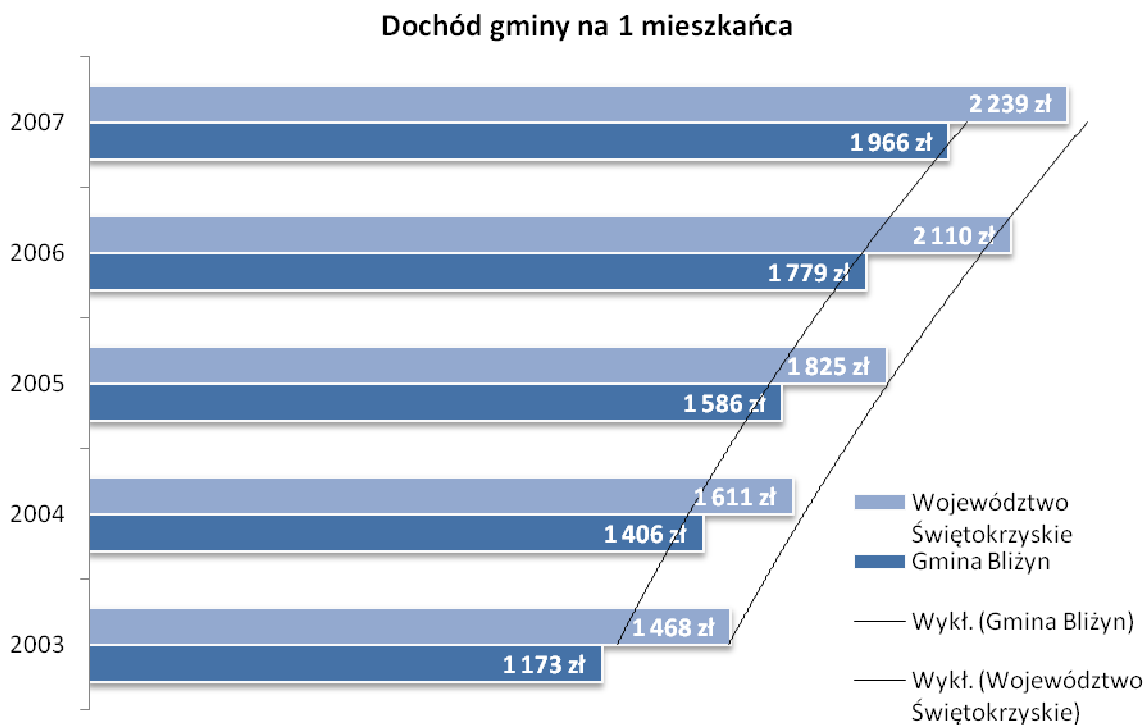
Analizując powyższe zapisy można zidentyfikować grupy społeczne, które wymagają wsparcia oferowanego w ramach Lokalnego Programu Rewitalizacji. Osoby, które pozostają pod opieką Gminnego Ośrodka Pomocy Społecznej będą prawdopodobnie również korzystać w dużej mierze z realizowanych w ramach LPR inwestycji.

1.3.3 Stan i zróżnicowanie dochodowości gospodarstw domowych

Warunki i jakość życia mieszkańców Bliżyna są porównywalne do poziomu życia w innych tego rodzaju gminach w województwie świętokrzyskim i nie znajdują się na wysokim poziomie. Zaplanowane jednak przez władze gminy różnorodne działania zmierzają do poprawy tej sytuacji. Zadania inwestycyjne, które będą także realizowane dzięki zapisom LPR na pewno przyczynią się znacznie do podniesienia tego poziomu. Najważniejsze zadania prorozwojowe wiążą się z rozbudową i poprawą tzw. małej infrastruktury, co bezpośrednio będzie stymulować rozwój istniejących gospodarstw rolnych oraz powstawanie mikro, małych i średnich przedsiębiorstw. Związana jest z tym poprawa warunków życia.

Działań w zakresie poprawy warunków i jakości życia mieszkańców należą do pierwszoplanowych zadań realizowanych na terenie Bliżyna. Gmina ta nie należy bowiem do jednostek samorządowych, których budżety zasilane są dużymi kwotami wynikającymi z funkcjonowania na ich terenie dużych zakładów przemysłowych.

Wg. danych GUS dochody Gminy Bliżyn osiągnęły w roku 2007 r. poziom 16 853 492,36 zł, z czego dochody własne gminy wyniosły 3 622 548,80 zł. Wartość subwencji była równa kwocie 8 408 268,00 zł, a największy w niej udział miała subwencja oświatowa (4 370 277,00 zł). Dochód na jednego mieszkańca gminy Bliżyn był równy 1 968,41 zł. Wydatki gminy w 2007 roku wyniosły 16 280 979,01 zł, z czego największe były wydatki bieżące jednostek budżetowych (9 780 296,83 zł).



Źródło: Opracowanie własne na podstawie danych Głównego Urzędu Statystycznego.
<http://www.stat.gov.pl/>

Brak miejsc pracy na terenie miejscowości Bliżyn to obecnie duży problem tego terenu. Dotyka on nie tylko bezpośrednio osób bezrobotnych ale także ich rodziny i władze samorządowe. Cechą charakterystyczną tego stanu rzeczy jest tzw. bezrobocie strukturalne, które związane jest z upadkiem dużych zakładów przemysłowych znajdujących się w okolicznych ośrodkach miejskich. Szanse poprawy tego stanu rzeczy na terenie miejscowości Bliżyn są na razie niewielkie z powodu braku atrakcyjnych terenów pod inwestycje. Bezrobotni mieszkańcy poszukują pracy na terenie Skarżyska, Kielc, Starachowic, Końskich, a nawet Ostrowca Świętokrzyskiego. Część postanawia wyjechać za granicę (kraje Europy Zachodniej). Zjawisko to nasila się zwłaszcza w okresie letnim (prace sezonowe).

Wg danych GUS na koniec roku 2007, liczba bezrobotnych w gminie Bliżyn (statystyki dla poszczególnych miejscowości nie są prowadzone) wyniosła 1 525 osób, w tej liczbie było 535 mężczyzn i 690 kobiet. Trzeba pamiętać również o tzw. „bezrobociu ukrytym”, czyli o osobach, które nie pozostają w rejestrach urzędu pracy.

1.3.4 Struktura organizacji pozarządowych

Na terenie miejscowości Bliżyn działają następujące organizacje społeczne i pozarządowe:

- Ochotnicza Straż Pożarna - w zakresie ochrony przeciw pożarowej na terenie miejscowości działa jednostka Ochotniczej Straży Pożarnej, która znajduje się w Krajowym Systemie Ratowniczo Gaśniczym. Tutejsza jednostka dysponuje 2 samochodami bojowymi oraz niezbędnym sprzętem do prowadzenia akcji gaśniczych.
- Towarzystwo Przyjaciół Bliżyna - powstało w początkach lat 80 - tych z inicjatywy miejscowej inteligencji oraz działaczy społecznych skupionych wokół inż. dr Stanisława Barańskiego, leśnika, badacza i znawcy przyrody puszczy Świątokrzyskiej. Staraniem towarzystwa wydawano „Notatnik Bliżyński”, czasopismo o popularno - naukowym charakterze poświęcone dalszym i bliższym dziejom Bliżyna i okolic oraz jego środowisku przyrodniczemu. Poszczególne numery „Notatnika Bliżyńskiego” są dzisiaj podstawowym kompendium wiedzy na temat Bliżyna.

1.3.5 Identyfikacja problemów

Po analizie wyników konsultacji społecznych oraz biorąc pod uwagę opisaną powyżej sferę społeczną miejscowości Bliżyn można zidentyfikować następujące problemy:

- niewystarczającą ilość organizacji pozarządowych warunkujących aktywność społeczną mieszkańców;
- „ucieczka” młodych ludzi do większych ośrodków w celu kontynuacji nauki i podjęcia pracy;
- zbyt niski poziom życia mieszkańców Bliżyna;
- niski poziom dochodów uzyskiwanych z rolnictwa;
- duża ilość osób korzystających z pomocy społecznej;
- bezrobocie (w tym bezrobocie ukryte i strukturalne).

1.4 Tabela z podstawowymi danymi statystycznymi dotyczącymi ww. sektorów

Tabela 7 – Tabela z podstawowymi danymi statystycznymi dotyczącymi ww. sektorów.

Rok	Liczba podmiotów gospodarczych na 1000 mieszkańców		Pracujący ogółem na 1000 mieszkańców		Bezrobotni zarejestrowani ogółem na 1000 mieszkańców	
	Gmina Bliżyn	Województwo	Gmina Bliżyn	Województwo	Gmina Bliżyn	Województwo
2003	57	80	36	160	173	98
2004	56	80	44	161	175	98
2005	57	81	39	166	166	92
2006	58	83	40	169	145	78
2007	61	84	45	176	143	65
Rok	Czytelnicy bibliotek na 1000 mieszkańców		Ilość oddanych budynków ogółem na 10000 mieszkańców		Udzielone noclegi ogółem na 1000 mieszkańców	
	Gmina Bliżyn	Województwo	Gmina Bliżyn	Województwo	Gmina Bliżyn	Województwo
2003	137	170	0	0	0	439
2004	137	168	8	15	0	461
2005	132	165	9	15	0	457
2006	110	155	13	14	0	626
2007	114	147	19	19	0	877
Rok	Mieszkańcy w wieku przedprodukcyjnym (do 17 lat) na 1000 mieszkańców		Mieszkańcy w wieku produkcyjnym na 1000 mieszkańców		Mieszkańcy w wieku poprodukcyjnym na 1000 mieszkańców	
	Gmina Bliżyn	Województwo	Gmina Bliżyn	Województwo	Gmina Bliżyn	Województwo
2003	219	219	595	614	186	168
2004	209	212	605	619	186	169
2005	203	206	613	624	184	170
2006	196	200	617	628	186	172
2007	189	194	625	631	186	174
Rok	Liczba mieszkańców		Przyrost naturalny na 10000 mieszkańców		Dochód gminy na 1 mieszkańca	
	Gmina Bliżyn	Województwo	Gmina Bliżyn	Województwo	Gmina Bliżyn	Województwo
2003	8654	1 291 598	-29	-16	1173	1468
2004	8662	1 288 693	-25	-16	1406	1611
2005	8656	1 285 007	-60	-17	1586	1825
2006	8565	1 279 838	-60	-19	1779	2110
2007	8571	1 275 550	-54	-14	1966	2239

1.5 Analiza SWOT

Analiza SWOT jest jedną z podstawowych metod analizy strategicznej. Można ją stosować w poszczególnych sferach funkcjonowania firmy, lub innego podmiotu również jednostki samorządu terytorialnego. Nazwa metody jest akronimem angielskich słów *strengths* (mocne strony), *weaknesses* (słabe strony), *opportunities* (szanse potencjalne lub zaistniałe w otoczeniu), *threats* (zagrożenia prawdopodobne lub istniejące w otoczeniu).

Dokonanie analizy poprzez identyfikację mocnych i słabych stron miejscowości oraz przeanalizowanie szans i zagrożeń wynikających z otoczenia pozwoliło na sformułowanie podstawowych celów, jakie należy osiągnąć, aby pobudzić rozwój lokalny Bliżyna.

Przeprowadzając analizę SWOT dla miejscowości Bliżyn twórcy LPR nie opierali się tylko na danych dotyczących poszczególnych sektorów. Duży wpływ na jej ostateczny kształt miały także konsultacje społeczne przeprowadzane w całym procesie tworzenia LPR.

W efekcie tych prac wyróżniono następujące cechy miejscowości Bliżyn:

MOCNE STRONY
<ol style="list-style-type: none"> 1. Walory krajobrazowo- turystyczne (lasy, woda, czyste powietrze). 2. Szkolnictwo, kultura, służba zdrowia. 3. Infrastruktura techniczna. 4. Zwodociągowana znaczna część miejscowości. 5. Potencjał ludzki. 6. Potencjalne tereny pod inwestycje. 7. Otwarta społeczność lokalna. 8. Zabytki.
SŁABE STRONY
<ol style="list-style-type: none"> 1. Brak kanalizacji i oczyszczalni ścieków. 2. Wysokie bezrobocie strukturalne - ubożenie społeczeństwa. 3. Słabe gleby. 4. Brak ofert na zagospodarowanie wolnego czasu dla młodzieży. 5. Brak bazy noclegowo – gastronomicznej. 6. Niski stan zasobności gospodarstw domowych.
SZANSE
<ol style="list-style-type: none"> 1. Pozyskanie inwestorów i kapitału. 2. Doksztalcanie społeczeństwa – szkolenia i kursy. 3. Sprzyjająca polityka regionalna w tym adresowana do rozwoju obszarów wiejskich. 4. Zwiększanie się dostępności do kapitału i środków pomocowych, w tym pochodzących w Unii Europejskiej. 5. Promocja walorów miejscowości. 6. Tworzenie nowych miejsc pracy.
ZAGROŻENIA
<ol style="list-style-type: none"> 1. Rosnące bezrobocie – degradacja społeczeństwa. 2. Migracja młodzieży do dużych miast.

3. Rosnąca przestępczość i patologie społeczne.
4. Likwidacja zakładów pracy.
5. Brak środków finansowych na inwestycje.

II. Nawiązanie do strategicznych dokumentów dotyczących rozwoju przestrzenno – społeczno - gospodarczego miejscowości i regionu.

Lokalny Program Rewitalizacji to nie jedyny dokument, który ma za zadanie wskazanie kierunków i sposobów rozwoju opisywanego obszaru. Wiele innych podmiotów tworzy na różnych szczeblach dokumenty o charakterze strategicznym. LPR poprzez swoją treść umiejętnie do nich nawiązuje, jest w stosunku do tych opracowań komplementarny. Ideą takiej zgodności jest wzajemne uzupełnianie się działań dla dobra terenu, na którym są podejmowane. Działania będą dzięki temu bardziej efektywne, a ich kompleksowość będzie warunkować rozwój całego obszaru. Wskazanie takich powiązań podnosi także ogólną wartość merytoryczną Lokalnego Programu Rewitalizacji.

1. Strategia Rozwoju Województwa Świętokrzyskiego do roku 2020

Nawiązanie do:

- Misji – „Podniesienie poziomu i jakości życia mieszkańców województwa świętokrzyskiego” w tym zwłaszcza poprzez „warunki estetyczne środowiska” i „dostępność do pozytywnych osiągnięć cywilizacyjnych”(str. 84);
- Celu generalnego – „Wzrost atrakcyjności województwa fundamentem zintegrowanego rozwoju w sferze społecznej, gospodarczej i przestrzennej” (str. 84);
- Celu warunkującego 1 – „Przyspieszenie rozwoju bazy ekonomicznej i wzrostu innowacyjności województwa”, priorytet 4 „Kreowanie rozwoju i dywersyfikacji funkcji wyższego rzędu w Kieleckim Obszarze Metropolitalnym oraz racjonalny rozwój miast i centrów gmin województwa”, kierunki działań 5,8 (str. 86 – 89);
- Celu warunkującego 3 – „Ochrona i racjonalne wykorzystanie zasobów przyrody i kultury”, priorytet 1 „Tworzenie warunków rozwoju turystyki, sportu i rekreacji”, kierunki działań 1, 3,4,5,6, priorytet 2 „Ochrona i udostępnienie dziedzictwa kulturowego”, kierunki działań 2,3 (str. 92 – 94);
- Celu warunkującego 5 – „Rozwój systemów infrastruktury technicznej i społecznej”, priorytet 2 „Podnoszenie standardów i stworzenie spójnego układu komunikacyjnego oraz gospodarki przestrzennej stymulującej rozwój regionu”, kierunek działań 1, priorytet 4 „Rozwój komunalnej infrastruktury ochrony środowiska”, kierunki

działań 1,2 (str. 97 – 100);

- Celu warunkującego 6 – „Aktywizacja rolnictwa i wielofunkcyjny rozwój obszarów wiejskich” (str. 101 – 103).

2. Strategia Rozwoju Turystyki w Województwie Świętokrzyskim na lata 2006 – 2014

LPR wpisuje się również w Strategię Rozwoju Turystyki w Województwie Świętokrzyskim na lata 2006 - 2014 zakładającą rozwój sektora turystyki oraz obszarów z nią związanych. Turystyka nie może rozwijać się w oderwaniu od środowiska naturalnego oraz jego ochrony, a także bez inwestycji w otoczenie turystyki, którym jest infrastruktura techniczna i społeczna (str. 313). LPR dla miejscowości Bliżyn jest zgodny z następującymi zapisami Strategii Rozwoju Turystyki w woj. świętokrzyskim:

- Cel pośredni - Rozwój otoczenia sprzyjającego rozwojowi województwa świętokrzyskiego.
- Cel operacyjny 1 – tworzenie warunków do wzrostu zatrudnienia w sektorze prywatnym, działanie: rozwój regionalnego systemu zatrudnienia w turystyce oraz warunków kreowania systemów lokalnych (str. 335).
- Cel operacyjny 2 – wsparcie świętokrzyskich przedsiębiorców turystycznych, działanie: tworzenie zachęt inwestycyjnych (str. 335).

Obszar priorytetowy - Przestrzeń turystyczna:

- Cel 2 – kształtowanie proekologicznej infrastruktury w kontekście rozwoju przestrzeni turystycznej, działanie 1: rozwój innowacyjnej infrastruktury na rzecz zrównoważonego rozwoju turystyki w województwie świętokrzyskim. (str. 390-391).
- Cel 3 – rozwój mikro przestrzeni turystycznej, działanie 1: rewitalizacja zabytkowych układów urbanistycznych oraz cennych obiektów zabytkowych (str. 392).

3. Strategia Rozwoju Gminy Bliżyn

Zadania inwestycyjne zawarte w LPR są zgodne z następującymi zapisami Strategii Rozwoju Gminy Bliżyn:

- dążenie strategiczne Gminy (Misja Gminy) - zapewnienie wzrostu poziomu życia mieszkańców i możliwie najlepsze wypełnianie zapisanych w ustawach obowiązków

gminy. Wszelkie działania podejmowane przez Samorząd powinny służyć tym właśnie celom (rozdz. VIII, str. 2);

- zasada zrównoważonego rozwoju, polegająca na uwzględnieniu w planach rozwojowych zarówno aspektów społecznych jak i finansowych, z jednoczesnym uwzględnieniem wymogów ekologii (rozdz. IX, str. 1);
- wielofunkcyjny rozwój gminy, polegający na równomiernym rozwijaniu nowoczesnego rolnictwa oraz preferowanych przez mieszkańców gałęzi przemysłu, rzemiosła, handlu i usług (rozdz. IX, str. 1);
- I cel strategiczny – Podniesienie poziomu życia mieszkańców (rozdz. VIII, str. 4);
- II cel strategiczny – Bliżyn – gmina aktywna gospodarczo (rozdz. VIII, str. 6);
- III cel strategiczny – Bliżyn – gmina wykorzystująca swoje walory (rozdz. VIII, str. 8).

4. Plan Rozwoju Wsi Bliżyn na lata 2004 – 2019

Lokalny Program Rewitalizacji to dokument strategiczny, który wiąże się bezpośrednio z priorytetami i celami Planu Rozwoju Wsi Bliżyn na lata 2004 – 2019. Zgodność ta wygląda następująco:

- PRIORYTET 1. - Ochrona i wykorzystanie zabytkowych obiektów architektonicznych, cele 1: Wyodrębnienie i zagospodarowanie centrum wsi, 4. Zagospodarowanie terenów wokół kościoła i remont obiektów sakralnych, 6. Zagospodarowanie terenów wokół budynków użyteczności publicznej (str. 18).
- PRIORYTET 2 - Podnoszenie atrakcyjności infrastruktury społeczno – usługowej, kulturalnej i turystycznej, cele: 1. Budowa boiska sportowego, 3. Organizacja placu zabaw dla dzieci, 4. Działania na rzecz kompleksowego rozwoju usług pod potrzeby turystyczne, 5. Skuteczna promocja walorów rekreacyjno – wypoczynkowych wsi Bliżyn (str. 18).
- PRIORYTET 4. Modernizacja istniejącego systemu komunikacji drogowej, cele: 1. Budowa i modernizacja chodników, placów, parkingów, 2. Budowa i modernizacja oświetlenia, mostów, zatoczek autobusowych, wiat przystankowych (str. 18).
- PRIORYTET 5. Wspieranie inicjatyw indywidualnych mieszkańców gminy, szczególnie rolników w działaniach na rzecz odnowy wsi, cele: 1. Stymulowanie działalności dających dodatkowe dochody gospodarstwom rolnym (str. 18).

5. Miejscowy plan zagospodarowania przestrzennego „Bliżyn 1” na obszarze gminy Bliżyn” z dnia 24 VI 2005 r.

Zapisy LPR są zgodne z:

- Rozdział 1 – „Przepisy wprowadzające” § 1.1. punkt 3 – „Plan miejscowy obejmuje centralną znacznie zainwestowaną część sołectwa Bliżyn” (str. 1);
- Rozdział 1 – „Przepisy wprowadzające” § 2. „Celem planu miejscowego jest porządkowanie istniejącego zainwestowania oraz umożliwienie lokalizacji zabudowy wielofunkcyjnej na obszarze objętym planem miejscowym” (str. 1)
- Rozdział 3 – „Ustalenia szczegółowe” § 14. Ustalenia planu miejscowego dotyczące poszczególnych terenów w granicach wydzielonych liniami rozgraniczającymi oznaczonych następującymi symbolami: MN1, UK, UKp, UO, UZ, UI, UK, ZP. (str. 10 – 14).

6. Strategia Rozwoju Powiatu Skarżyskiego

Podjęte w ramach LPR działania pozostają w korelacji z następującymi zapisami „Strategii Rozwoju Powiatu Skarżyskiego”:

- Cel Strategiczny I – „Podjęcie wspólnych działań o charakterze ponad gminnym w zakresie rozwoju gospodarczego, inwestycji infrastrukturalnych, promocji regionu”; Program 1 – „Rozwój infrastruktury technicznej w powiecie”; Program 2 – „Kształtowanie nowego wizerunku powiatu” (str. 9);
- Cel Strategiczny II – „Tworzenie instytucjonalnych warunków dla rozwoju przedsiębiorczości w powiecie”; Program 2 – „Stworzenie warunków sprzyjających rozwojowi gospodarczemu” (str. 10);
- Cel Strategiczny III – „Powiat Skarżyski jako centrum oświatowe, zdrowotne, kulturalne i rekreacyjne”; Program 4 – „Podjęcie wspólnych działań w zakresie rozwoju turystyki, wykorzystując istniejące warunki środowiska naturalnego (str. 11).

7. Dokumenty dotyczące polityk w różnych sektorach społeczno – gospodarczych

L.p.	Polityka	Nazwa dokumentu	Nawiązanie LPR do dokumentów strategicznych
1.	Mieszkalnictwo	Plan Zagospodarowania Przestrzennego Województwa	LPR zachowuje spójność z założeniami celu głównego polityki przestrzennej

		Świętokrzyskiego	województwa świętokrzyskiego – zostanie odwrócona niekorzystna tendencja w zakresie ilości budowanych mieszkań. Przy rosnącej zauważalności społeczeństwa w strukturze budownictwa mieszkaniowego dominować będzie budownictwo jednorodzinne (str.141). Realizacja przedsięwzięć zawartych w Lokalnym Programie Rewitalizacji spowoduje, że coraz więcej osób wyrazi chęć zamieszkania w miejscowości Bliżyn. Obszar rewitalizacji stanie się bardziej atrakcyjny, a to spowoduje wzrost wartości gruntów.
2.	Infrastruktura i usługi komunalne	Plan Rozwoju Wsi Bliżyn na lata 2004 – 2019	Zadania inwestycyjne Lokalnego Programu Rewitalizacji pozostają w bezpośrednim odniesieniu do priorytetu 2 - Podnoszenie atrakcyjności infrastruktury społeczno – usługowej, kulturalnej i turystycznej, cele: 1. Budowa boiska sportowego, 3. Organizacja placu zabaw dla dzieci, 4. Działania na rzecz kompleksowego rozwoju usług pod potrzeby turystyczne,
3.	Rozwój przedsiębiorczości	Strategia Rozwoju Powiatu Skarżyskiego	LPR jest sygnałem tworzenia dobrych warunków dla kompleksowego ruchu inwestycyjnego, co zwiększa bezpieczeństwo zainwestowanych tam środków. Program wspiera inicjatyw przedsiębiorczości, które są podstawą stabilizacji i rozwoju gospodarczego. W ramach LPR (etap III) będą także prowadzone działania w postaci: dotacji na start, szkoleń, kursów itp.
		Strategia Rozwoju Gminy Bliżyn	
		Strategia Rozwoju Województwa Świętokrzyskiego do roku 2020	
4.	Gospodarowanie	Miejscowy plan zagospodarowania	Granice obszaru rewitalizowanego zostały wyznaczone przy

	gruntami	przestrzennego „Bliżyn 1” na obszarze gminy Bliżyn” z dnia 24 VI 2005 r.	uwzględnieniu Miejscowego Planu zagospodarowania przestrzennego.
5.	Ochrona dziedzictwa kulturowego	Strategia Rozwoju Województwa Świętokrzyskiego do roku 2020	Ochrona i racjonalne wykorzystanie zasobów dóbr kultury, zachowanie i wykorzystanie dziedzictwa kulturowego. LPR obejmuje problem przestrzeni miejskiej i jej funkcji, ochrony dóbr kultury oraz cel usuwania zjawisk degradacji przestrzeni utrudniającej rozwój miasta.
6.	Komunikacja społeczna	Strategia Rozwoju Województwa Świętokrzyskiego do roku 2020	LPR wspiera rozwój komunikacji społecznej poprzez kwestię wspólnych dyskusji i decyzji mieszkańców na temat obszaru rewitalizacji. Rozwój zasobów ludzkich, społeczeństwo obywatelskie, kierunek działań: umacnianie tożsamości regionalnej mieszkańców, wspieranie działań na rzecz społeczności lokalnej i wzrostu zaangażowania mieszkańców.
7.	Transport	Strategia Rozwoju Województwa Świętokrzyskiego do roku 2020	Program Rewitalizacji jest zgodny z Celem warunkującym nr 5 „Rozwój systemów infrastruktury technicznej i społecznej”, Priorytetem 2 „Podnoszenie standardów i stworzenie spójnego układu komunikacyjnego gospodarki przestrzennej stymulującej rozwój regionu”, kierunek działań: radykalna poprawa stanu dróg (str. 100).
8.	Przeciwdziałanie patologiom społecznym	Powiatowa strategia rozwiązywania problemów społecznych Powiatu skarżyskiego lata 2005 - 2010	LPR wpisuje się w cele strategiczne i operacyjne Strategii (str. 47 – 51)

III Założenia programu rewitalizacji, cele i oczekiwane wskaźniki osiągnięć

Rewitalizacja może być zdefiniowana jako kompleksowy proces przemian przestrzennych, społecznych i ekonomicznych w zdegradowanej części miejscowości, który ma na celu podniesienie poziomu warunków i jakości życia mieszkańców, jak również przywrócenie ładu przestrzennego, wspomaganie działań prowadzących do ożywienia gospodarczego. LPR ma także prowadzić do odbudowy więzi społecznych, szczególnie w takich grupach, które są utratą takich więzi zagrożone.

Od razu trzeba zwrócić uwagę na kompleksowość i interdyscyplinarny charakter zaplanowanych w ramach rewitalizacji działań. Dzięki wyjątkowym cechom, które posiada ten dokument (długi okres realizacji programu rewitalizacji, konieczność ciągłego jego monitorowania i aktualizacji, szeroki udział społeczności lokalnej w procesie jego tworzenia) można powiedzieć, że dotyka on wszelkich dziedzin, które mogą warunkować rozwój miejscowości Bliżyn. Ponieważ na finansowanie zapisów LPR potrzeba pozyskiwać cały czas środki spoza budżetu gminy jasne jest, że tej roli nie podoła tylko samorząd. Ważne jest, by partnerzy społeczni i gospodarczy odpowiednio te działania wspierali. Osiągnięcie zaplanowanych celów będzie możliwe bowiem tylko wtedy, gdy dojdzie do współpracy sektora prywatnego, publicznego i społecznego.

1. Podokresy programowania: 2007 – 2013 i lata następne

Lokalny Program Rewitalizacji dla miejscowości Bliżyn obejmuje swym zakresem dwa okresy programowania w odniesieniu do Regionalnych Programów Operacyjnych, które są zgodne z harmonogramem podziału środków pomocowych na poziomie unijnym. Pierwszy okres programowania przypada na lata 2007 – 2013 i trwa obecnie. Drugi będzie realizowany w latach 2014 – 2020 – w tym czasie będzie realizowany III etap LPR. Określony w ten sposób zakres realizacji inwestycji ma sprawić, by środki finansowe na pokrycie kosztów związanych z poszczególnymi etapami inwestycyjnymi były pozyskiwane z różnych programów, nie tylko z obecnego RPOWŚ. Sprawi to, że prawdopodobieństwo pozyskania tych środków, a tym samym doprowadzenia do sytuacji, gdy zostaną osiągnięte zamierzenia LPR, będzie bardzo wysokie. Dodatkowo otwiera to możliwości pozyskiwania innych środków (nie tylko unijnych) na realizację LPR. W związku z tak przyjętym kierunkiem myślenia, realizacja Lokalnego Programu Rewitalizacji została podzielona na etapy, o których będzie mowa w dalszej części.



Fot. 5- Ośrodek Zdrowia w miejscowości Bliżyn
fot. Krzysztof Ptak

2. Zasięg terytorialny rewitalizowanego obszaru (wyznaczenie granic) i uzasadnienie z opisem komplementarności zadań w ramach poszczególnych obszarów

Przechodząc do opisu zasięgu terytorialnego obszaru rewitalizowanego należy od razu jednoznacznie stwierdzić, że zgodnie z wytycznymi Instytucji Zarządzającej RPOWŚ („wsparcie dla kompleksowych projektów dotyczących rewitalizacji zmarginalizowanych miejscowości **lub części miejscowości, będących centrami gmin** oraz renowacji i wzrostu estetyki funkcjonalnej przestrzeni publicznej”) znajduje się on w miejscowości, która bez wątplenia stanowi centrum gminy. Wyznaczenie Bliżyna jako centrum gminy nie jest bowiem przypadkowe. Tutaj znajdują się wszystkie instytucje gminnej użyteczności publicznej takie jak: Urząd Gminy, Gminny Ośrodek Pomocy Społecznej, Gminny Ośrodek Kultury, czy wreszcie ośrodek zdrowia i placówki szkolne. O posiadaniu przez miejscowość Bliżyn statusu centrum gminy stanowi również fakt, że to właśnie w tej miejscowości odbywają się wszystkie ważniejsze w życiu gminy imprezy, uroczystości, spotkania. Poza tym dzięki posiadanym walorom społeczno – geograficzno - kulturalnym Bliżyn ma realne szanse przyciągnięcia inwestorów i turystów. Miejscowość ta pełni również funkcję integrującą dla

mieszkańców całej gminy, a potrzeba wspierania miejscowości była wielokrotnie podkreślana przez samych mieszkańców, chociażby w przeprowadzonym badaniu ankietowym.



*Fot. 6 - Gminny Ośrodek Kultury w Bliżynie i teren przed nim
fot. Krzysztof Ptak*

Wybrany do rewitalizacji obszar charakteryzuje wysoki poziom spójności. Działania, które będą na nim podejmowane pozostają natomiast we wzajemnej komplementarności. Celami głównymi, które mają być przy ich pomocy osiągnięte są:

- rozwój gospodarczy Bliżyna (tworzenie nowych miejsc pracy, rozpowszechnianie aktywności gospodarczej),
- rozwój społeczny Bliżyna (zapobieganie patologiom społecznym: przestępczości, marginalizacji, wykluczeniom, rozwijanie funkcji rekreacyjnych i integrujących poprzez np. powstanie nowych obiektów),
- rozwój infrastrukturalno – przestrzenny Bliżyna (zachowanie dziedzictwa kulturowego przez remonty, modernizację i konserwację zabytkowych obiektów i przestrzeni publicznej oraz poprawę środowiska naturalnego),
- wykreowanie miejscowości Bliżyn jako miejsca atrakcyjnego do zamieszkania,
- poprawa estetyki przestrzeni miejscowości Bliżyn,
- stworzenie mechanizmu zachęt do inwestowania w nowe i istniejące w miejscowości obiekty.



*Fot. 7 - Kościół p.w. św. Ludwika w Bliżynie
fot. Krzysztof Ptak*

Wybrany obszar rewitalizowany łączy konieczność podjęcia na nim zdecydowanych, kompleksowych działań, która wynika bezpośrednio z istniejącego na nim deficytu prac remontowych i związanego z nim wysokiego stopnia degradacji starej zabudowy, między innymi w postaci zaawansowanego zużycia technicznego oraz zestarzenia funkcjonalnego obiektów i infrastruktury. Obszar rewitalizowany nie spełnia funkcji wyznaczonych mu przez społeczeństwo, utracił je na przestrzeni lat. Rewitalizacja ma pomóc mu te funkcje odzyskać i wykreować powstanie nowych, zgodnych z aktualnymi potrzebami mieszkańców.

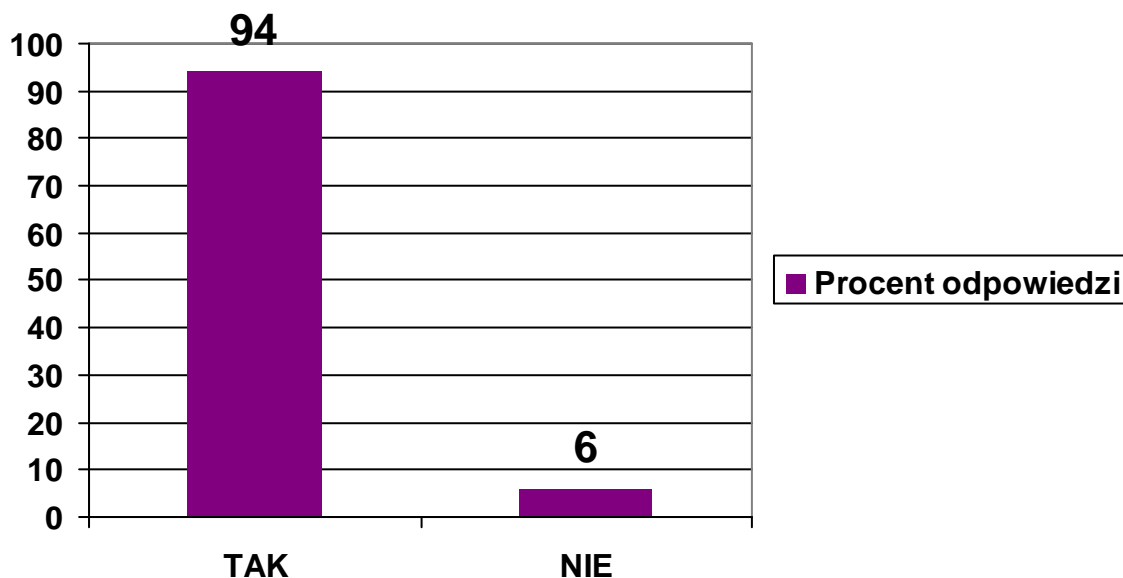
Granice obszaru objętego Lokalnym Programem Rewitalizacji dla miejscowości Bliżyn wyznaczono na podstawie wieloaspektowych badań, m.in. analizy SWOT, czynników wewnętrznych i zewnętrznych wpływających na poziom rozwoju tego miejsca. Przeprowadzając analizy starano się uwzględnić wszystkie te cechy, które wpływają na sytuację miejscowości i jego mieszkańców. Wielokierunkowe badania rozwoju miejscowości wskazały najbardziej zdegradowane obszary. Wybór obszaru rewitalizowanego został również potwierdzony badaniem ankietowym, którego wynik zaprezentowano poniżej.

Pytanie 2 – Czy wybór obszaru rewitalizowanego w Pana/i miejscowości jest trafny?
(ankietowany został poinformowany o zasięgu obszaru)

Odp. TAK – 47 osób

Odp. NIE – 3 osoby

Czy wybór obszaru rewitalizowanego w Pana/i miejscowości jest trafny? (ankietowany został poinformowany o zasięgu obszaru)



Tym samym wyznaczone granice rewitalizowanego obszaru przedstawiają się następująco i są tereny:

- wokół Samodzielnego Publicznego Zakładu Opieki Zdrowotnej w Bliżynie,
- przy Gminnym Ośrodku Kultury, przyległym parku podworskim i osiedlu mieszkaniowym,
- wokół OSP w Bliżynie,
- wokół Zespołu Szkół,
- przyległe do Kościoła p. w. św. Ludwika,
- podworskie będące obecnie własnością prywatną.

Szczegółowo obszar rewitalizowany został zaznaczony na mapie miejscowości znajdującej się na końcu dokumentu.



Fot. 8 - Centrum miejscowości Bliżyn
 fot. Krzysztof Ptak

3. Podział na projekty i zadania inwestycyjne

LPR został podzielony na 3 etapy inwestycyjne, wśród których wyróżniono również zadania inwestycyjne.

PODZIAŁ CZASOWO – ZADANIOWY LPR

L.p.	Etapy i zadania do realizacji	Planowane rozpoczęcie realizacji	Planowane zakończenie realizacji
ETAP 1			
1	Wykonanie remontu elewacji budynku i zagospodarowanie terenu wokół Samodzielnego Publicznego Zakładu Opieki Zdrowotnej w Bliżynie (remont chodników, utworzenie nowych miejsc parkingowych, przeróbka ogrodzenia, poszerzenie wjazdu)	2007	2009
2	Budowa dojścia i dojazdu oraz oświetlenia do Gminnego Ośrodka Kultury i osiedla mieszkaniowego utwardzenie miejsc parkingowych przy GOK i przy blokach)	2009	2010
3	Wykonanie remontu elewacji i zmiana konstrukcji dachu budynku oraz zagospodarowanie terenu wokół	2009	2010

	OSP (utwardzenie terenu, miejsca parkingowe, remont ogrodzenia)		
4	Budowa dwóch placów zabaw, w parku podworskim w pobliżu Gminnego Ośrodka Kultury i przy budynku byłego przedszkola	2009	2010
ETAP 2			
1	Budowa kompleksu boisk sportowych przy Zespole Szkół w Bliżynie	2011	2012
2	Zagospodarowanie terenu parku podworskiego w pobliżu Gminnego Ośrodka Kultury w Bliżynie i osiedla mieszkaniowego (alejki, muszla koncertowa, tereny rekreacyjne, zieleń)	2011	2012
3	Budowa parkingu przy kościele św. Ludwika wraz z zagospodarowaniem zieleni i budową oświetlenia	2011	2012
ETAP 3			
1	Urządzenie terenów zielonych, budowa i remont oświetlenia, remont nawierzchni chodników i dróg w centrum	2014 – 2015	
2	Remont budynku starej plebani przy kościele św. Ludwika w celu przeznaczenia budynku na bibliotekę gminną oraz izbę regionalną.		
3	Zagospodarowanie terenów podworskich będących obecnie własnością prywatną		
4	Zagospodarowanie terenu przy budynkach Zespołu Szkół w Bliżynie (remont chodników, utwardzenie parkingu, urządzenie terenów zielonych)		

4. Kryteria wyboru pilotażu i kolejność realizacji

Na taki właśnie kształt kolejności etapów realizacji działań wpływ miał przede wszystkim szereg konsultacji społecznych, które występowały w ramach procesu tworzenia Lokalnego Programu Rewitalizacji. Kryteriami, które decydowały ostatecznie o harmonogramie realizacji poszczególnych zadań były:

- poziom prawdopodobieństwa realizacji,
- potrzeby wynikające z istniejących uwarunkowań przestrzennych,
- walory turystyczne miejscowości,

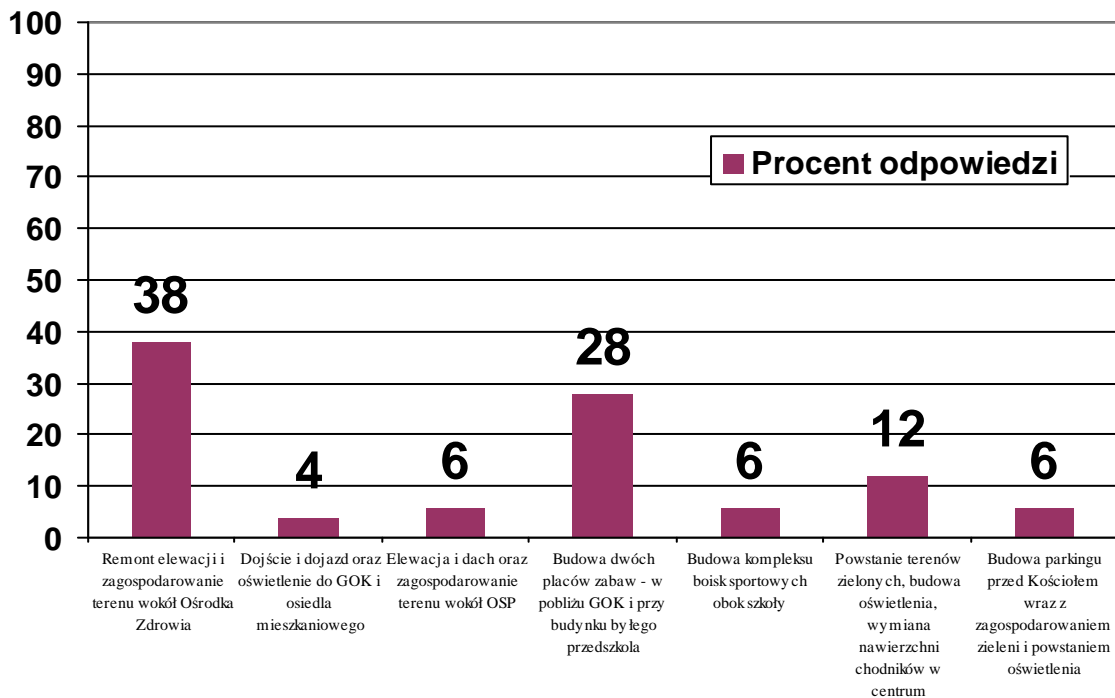
- wcześniej zaplanowane, w ramach innych dokumentów strategicznych, zadania.

Harmonogram realizacji LPR został również potwierdzony badaniem ankietowym, którego wynik zaprezentowano poniżej.

Pytanie 4 - Jaki pomysł jest wg. Pana/i najlepszy, jeśli chodzi o rozwój obszaru rewitalizowanego?

Odp.1 – 19 osób, Odp.2 – 2 osoby, Odp. 3 – 3 osoby, Odp. 4 – 14 osób, Odp. 5 – 3 osoby, Odp. 6 – 6 osób, Odp. 7 – 3 osoby

Jaki pomysł jest wg. Pana/i najlepszy, jeśli chodzi o rozwój obszaru rewitalizowanego?



Celami szczegółowymi podejmowanych w ramach LPR przedsięwzięć mają być:

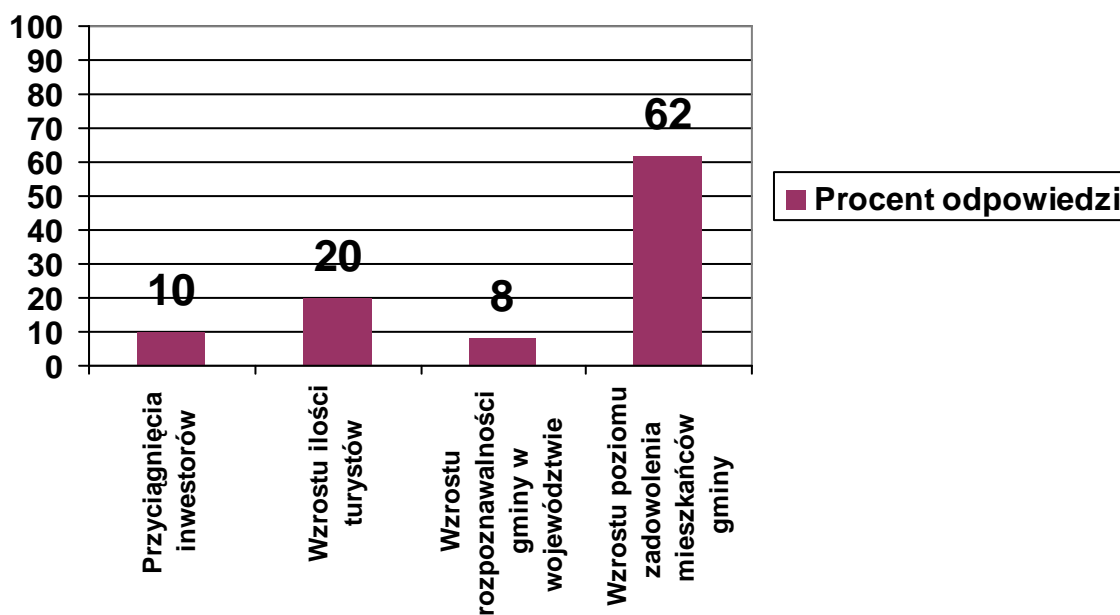
- powstanie infrastruktury do spotkań mieszkańców, ich relaksu i wypoczynku w miejscach do tego przeznaczonych;
- nadanie obszarowi rewitalizowanemu nowych funkcji, przede wszystkim integrującej, rekreacyjnej i turystycznej;
- podniesienie poziomu integracji mieszkańców miejscowości;

- stworzenie w centrum miejscowości wystarczającej ilości miejsc parkingowych;
- nadanie centrum miejscowości, dzięki np. stylowemu oświetleniu swoistego, niepowtarzalnego klimatu;
- przyciągnięcie do Bliżyna turystów i inwestorów, którzy będą stymulować powstawanie nowych miejsc pracy;
- ograniczenie negatywnych zjawisk związanych np. z patologiami społecznymi;
- podniesienie poziomu rozpoznawalności Bliżyna oraz całej gminy w województwie i całym kraju;
- stymulowanie aktywności społecznej oraz współpracy międzyregionalnej i międzynarodowej;
- stworzenie w centrum miejscowości obiektów rekreacyjnych, które ograniczą problem braku możliwości aktywnego spędzania wolnego czasu przez dzieci i młodzież.

Również badanie ankietowe potwierdziło dobór celów szczegółowych LPR:

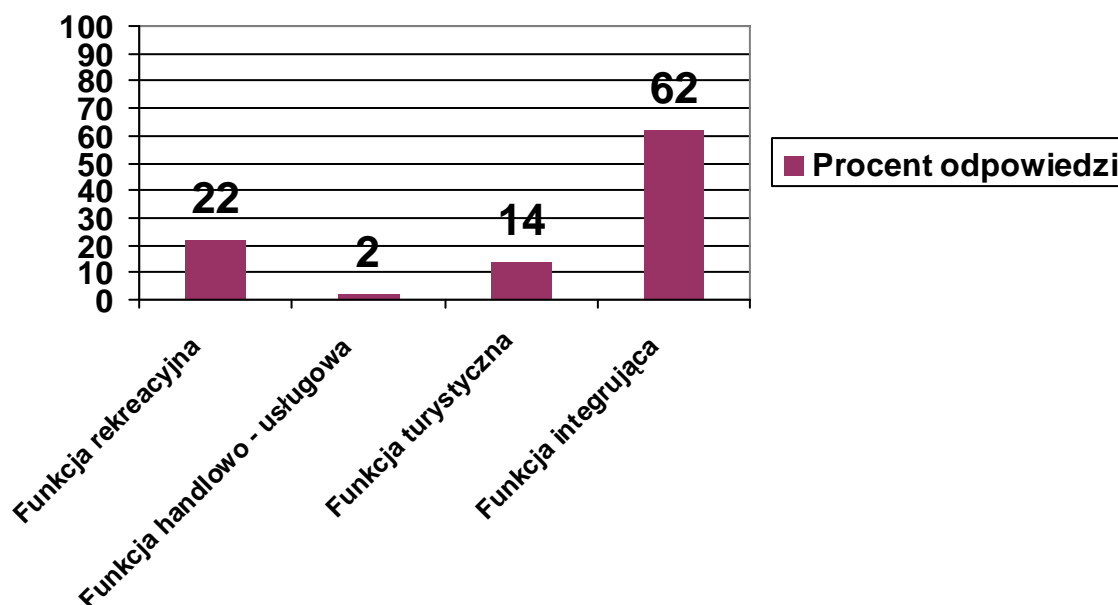
Pytanie 5 – Wg. Pana/i realizacja Lokalnego Programu Rewitalizacji powinna przyczynić się do: Odp. Przyciągnięcia inwestorów – 5 osób, Odp. Wzrostu ilości turystów – 10 osób, Odp. Wzrostu rozpoznawalności gminy w województwie – 4 osoby, Odp. Wzrostu poziomu zadowolenia mieszkańców gminy – 31 osób.

Wg. Pana/i realizacja Lokalnego Programu Rewitalizacji powinna przyczynić się do:



Pytanie 3 – Wg. Pana/i główną funkcją obszaru objętego Lokalnym Programem Rewitalizacji powinna być? Odp. Funkcja rekreacyjna – 11 osób, Odp. Funkcja handlowo – usługowa – 1 osoba, Odp. Funkcja turystyczna – 7 osób, Odp. Funkcja integrująca – 31 osób.

Wg. Pana/i główną funkcją obszaru objętego Lokalnym Programem Rewitalizacji powinna być?



5. Oczekiwane wskaźniki osiągnięć (produkty i rezultaty)

Zgodnie ze wskaźnikami realizacji celów na poziomie działania, określonymi w Szczegółowym Opisie Osi Priorytetowych Regionalnego Programu Operacyjnego Województwa Świętokrzyskiego na lata 2007 – 2013, w odniesieniu do Lokalnego Programu Rewitalizacji miejscowości Bliżyn, można wyróżnić:

Wskaźniki produktu – odnoszą się do rzeczywistych efektów podjętych działań w ramach Lokalnego Programu Rewitalizacji. Wskaźniki badane będą corocznie przez Instytucję Zarządzającą.

1. Liczba projektów wpływających na poprawę miast i miasteczek.
2. Obszar poddany rewitalizacji.

Wskaźniki rezultatu – efekty wynikające z realizacji Lokalnego Programu Rewitalizacji.

1. Liczba stworzonych miejsc pracy na obszarach zrewitalizowanych (miejsca pracy tworzone pośrednio oraz bezpośrednio w wyniku realizacji inwestycji ujętych w Lokalnym Programie Rewitalizacji).
2. Liczba nowych inwestycji zlokalizowanych na zrewitalizowanych obszarach.

IV Planowane działania w latach 2007 – 2013 i w latach następnych na obszarze rewitalizowanym

1. Planowane działania przestrzenne (techniczno – materialne) w latach 2007 – 2013 i w latach następnych

Nazwa planowanego działania	Etap działania /czas realizacji	Oczekiwane rezultaty	Instytucje i podmioty uczestniczące we wdrażaniu	Nakłady brutto do poniesienia
Wykonanie remontu elewacji budynku i zagospodarowanie terenu wokół Samodzielnego Publicznego Zakładu Opieki Zdrowotnej w Bliżynie (remont chodników, utworzenie nowych miejsc parkingowych, przeróbka ogrodzenia, poszerzenie wjazdu)	2007 – 2009	Nowa elewacja na budynku, kompleksowo zagospodarowany teren wokół	Samorząd gminy, okoliczni mieszkańcy	246 440,00 zł
Budowa dojścia i dojazdu oraz oświetlenia do Gminnego Ośrodka Kultury i osiedla mieszkaniowego (utwardzenie miejsc parkingowych przy GOK i przy blokach)	2009 – 2010	Powstanie dojścia i dojazdu oraz oświetlenie do GOK i osiedla mieszkaniowego	Samorząd gminy, okoliczni mieszkańcy, cała społeczność gminy, stowarzyszenia, podwykonawcy itp.	783 240,00 zł
Wykonanie remontu elewacji i zmiana konstrukcji dachu budynku oraz zagospodarowanie terenu wokół OSP (utwardzenie terenu, miejsca parkingowe, remont ogrodzenia)	2009 – 2010	Nowa elewacja i zmieniony konstrukcyjnie dach budynku, kompleksowo zagospodarowany teren wokół	Samorząd gminy, okoliczni mieszkańcy, cała społeczność gminy, stowarzyszenia, podwykonawcy itp.	433 100,00 zł
Budowa dwóch placów zabaw, w parku podworskim w pobliżu Gminnego Ośrodka Kultury	2009 – 2010	Powstanie dwóch placów zabaw	Samorząd gminy, okoliczni mieszkańcy, cała społeczność gminy,	156 000,00 zł

i przy budynku byłego przedszkola			stowarzyszenia, podwykonawcy itp.	
Budowa kompleksu boisk sportowych przy Zespole Szkół w Bliżynie	2011 – 2012	Powstanie kompleksu boisk	Samorząd gminy, okoliczni mieszkańcy, cała społeczność gminy, stowarzyszenia, podwykonawcy itp.	951 600,00 zł
Zagospodarowanie terenu parku podworskiego w pobliżu Gminnego Ośrodka Kultury w Bliżynie i osiedla mieszkaniowego (alejki, muszla koncertowa, tereny rekreacyjne, zielen)	2011 – 2012	Kompleksowo zagospodarowany teren parku podworskiego	Samorząd gminy, okoliczni mieszkańcy, cała społeczność gminy, stowarzyszenia, podwykonawcy itp.	732 000,00 zł
Budowa parkingu przy kościele św. Ludwika wraz z zagospodarowaniem zieleni i budową oświetlenia	2011 – 2012	Powstanie parkingu, zagospodarowane tereny zielone, powstanie oświetlenia	Samorząd gminy, okoliczni mieszkańcy, cała społeczność gminy, stowarzyszenia, podwykonawcy itp.	305 000,00 zł
Urządzenie terenów zielonych, budowa i remont oświetlenia, remont nawierzchni chodników i dróg w centrum	2014 – 2015	Zagospodarowane tereny zielone, powstanie oświetlenia, powstanie nowej nawierzchni chodników i dróg w centrum	Samorząd gminy, okoliczni mieszkańcy	610 000,00 zł
Remont budynku starej plebanii przy kościele św. Ludwika w celu przeznaczenia budynku na bibliotekę gminną oraz izbę regionalną.	2014 – 2015	Kompleksowo wyremontowany budynek starej plebanii przy kościele św. Ludwika	Samorząd gminy, okoliczni mieszkańcy, cała społeczność gminy, podwykonawcy itp.	488 000,00 zł
Zagospodarowanie terenów podworskich będących obecnie własnością prywatną	2014 – 2015	Kompleksowo zagospodarowane tereny podworskie	Samorząd gminy, okoliczni mieszkańcy, cała społeczność gminy, stowarzyszenia,	244 000,00zł

			podwykonawcy itp.	
Zagospodarowanie terenu przy budynkach Zespołu Szkół w Bliżynie (remont chodników, utwardzenie parkingu, urządzenie terenów zielonych)	2014 – 2015	Powstanie kompleksowo zagospodarowanego terenu przy Zespole Szkół	Samorząd gminy, okoliczni mieszkańcy, cała społeczność gminy, stowarzyszenia, podwykonawcy itp.	1 464 000,00 zł

2. Plan działań gospodarczych w latach 2007 – 2013 i w latach następnych na obszarze rewitalizowanym

Nazwa planowanego działania	Etap działania /czas realizacji	Oczekiwane rezultaty	Instytucje i podmioty uczestniczące we wdrażaniu	Nakłady brutto do poniesienia
Wspieranie przedsiębiorczości (dotacje na start, szkolenia, zmniejszenie podatków lokalnych dla nowych inwestorów, kursy, wyjazdy studyjne)	2014 – 2015	Powstawanie nowych firm, zmniejszenie bezrobocia, pozyskanie inwestorów dla miejscowości, zwiększenie przychodów do budżetu gminy, podniesienie poziomu życia mieszkańców	Samorząd gminy, okoliczni przedsiębiorcy, uczestnicy sektorów gospodarki lokalnej, mieszkańcy chcący założyć działalność gospodarczą itp.	ok. 500 000,00 zł rocznie Razem: 1 000 000,00 zł
Wspieranie rozwoju turystyki, sektora usług, bazy noclegowej jako priorytetowych dziedzin gospodarki lokalnej (inwestycje i dotacje, wspieranie budowy infrastruktury)	2014 – 2015	Powstawanie nowych firm, zmniejszenie bezrobocia, pozyskanie inwestorów dla miejscowości, zwiększenie przychodów do budżetu gminy, podniesienie poziomu życia mieszkańców	Samorząd gminy, okoliczni przedsiębiorcy, uczestnicy sektorów gospodarki lokalnej, mieszkańcy chcący założyć działalność gospodarczą itp.	500 000,00 zł rocznie Razem: 1 000 000,00 zł

3. Plan działań społecznych w latach 2007 – 2013 i w latach następnych na obszarze rewitalizowanym

Nazwa planowanego działania	Etap działania /czas realizacji	Oczekiwane rezultaty	Instytucje i podmioty uczestniczące we wdrażaniu	Nakłady brutto do poniesienia
Wspieranie zadań mających przeciwdziałać wykluczeniu społecznemu, tworzenie równych szans (dofinansowanie programów profilaktycznych i tworzenia równych szans, kursy, szkolenia, wyjazdy itp.)	2014 – 2015	Likwidacja grup wykluczonych społecznie, wyrównanie szans rozwojowych różnych grup społecznych	Samorząd gminy, mieszkańcy, stowarzyszenia, jednostki gminne, „grupy ryzyka”	ok. 300 000,00 zł rocznie Razem: 600 000,00 zł
Wspieranie działań dotyczących walki z patologiami społecznymi oraz aktywizacji środowisk dziecięcych i młodzieżowych (dotacje dla organizacji pozarządowych i gminnych zajmujących się środowiskami dziecięcymi i młodzieżowymi, kursy, szkolenia, aktywna walka z patologiami)	2014 – 2015	Zmniejszenie poziomu występujących w Bliżynie patologii społecznych, aktywizacja środowisk dziecięcych i młodzieżowych	Samorząd gminy, mieszkańcy, stowarzyszenia, jednostki gminne, „grupy ryzyka”	ok. 300 000,00 zł rocznie Razem: 600 000,00 zł

V Plan finansowy rewitalizacji na lata 2007 – 2013 (obligatoryjnie) i na lata następne (fakultatywnie)

NAZWA REALIZOWANEGO ZADANIA	WARTOŚĆ ZADANIA (brutto)	ŹRÓDŁO FINANSOWANIA (Budżet JST, Budżet państwa, środki prywatne, środki UE, inne)	LATA REALIZACJI									
			2007	2008	2009	2010	2011	2012	2013	2014	2015	
Wykonanie remontu elewacji budynku i zagospodarowanie terenu wokół Samodzielnego Publicznego Zakładu Opieki Zdrowotnej w Bliżynie (remont chodników, utworzenie nowych miejsc parkingowych, przeróbka ogrodzenia, poszerzenie wjazdu)	246 440,00 zł	Budżet JST (40%), środki UE (60%)										
Budowa dojścia i dojazdu oraz oświetlenia do Gminnego Ośrodka Kultury i osiedla mieszkaniowego utwardzenie miejsc parkingowych przy GOK i przy blokach)	783 240,00 zł	Budżet JST (40%), środki UE (60%)										
Wykonanie remontu elewacji i zmiana konstrukcji dachu budynku oraz zagospodarowanie terenu wokół OSP (utwardzenie terenu, miejsca parkingowe, remont ogrodzenia)	433 100,00 zł	Budżet JST (40%), środki UE (60%)										
Budowa dwóch placów zabaw, w parku podworskim w pobliżu Gminnego Ośrodka Kultury i przy budynku byłego przedszkola	156 000,00 zł	Budżet JST (40%), środki UE (60%)										
Budowa kompleksu boisk sportowych przy Zespole Szkół w Bliżynie	951 600,00 zł	Budżet JST, środki UE										
Zagospodarowanie terenu parku podworskiego w pobliżu Gminnego Ośrodka Kultury	732 000,00 zł	Budżet JST, środki UE										

w Bliżynie i osiedla mieszkaniowego (alejki, muszla koncertowa, tereny rekreacyjne, zieleń)		UE										
Budowa parkingu przy kościele św. Ludwika wraz z zagospodarowaniem zieleni i budową oświetlenia	305 000,00 zł	Budżet JST, środki UE										
Urządzenie terenów zielonych, budowa i remont oświetlenia, remont nawierzchni chodników i dróg w centrum	610 000,00 zł	Budżet JST, środki UE										
Remont budynku starej plebanii przy kościele św. Ludwika w celu przeznaczenia budynku na bibliotekę gminną oraz izbę regionalną.	488 000,00 zł	Budżet JST, środki UE										
Zagospodarowanie terenów podworskich będących obecnie własnością prywatną	244 000,00zł	Budżet JST, środki UE										
Zagospodarowanie terenu przy budynkach Zespołu Szkół w Bliżynie (remont chodników, utwardzenie parkingu, urządzenie terenów zielonych)	1 464 000,00 zł	Budżet JST, środki UE										
Wspieranie przedsiębiorczości (dotacje na start, szkolenia, zmniejszenie podatków lokalnych dla nowych inwestorów, kursy, wyjazdy studyjne)	500 000,00 zł rocznie	Budżet JST, Budżet państwa, środki UE, środki prywatne										
Wspieranie rozwoju turystyki, sektora usług, bazy noclegowej jako priorytetowych dziedzin gospodarki lokalnej (inwestycje i dotacje, wspieranie budowy infrastruktury)	500 000,00 zł rocznie	Budżet JST, Budżet państwa, środki UE, środki prywatne										
Wspieranie zadań mających przeciwdziałać wykluczeniu społecznemu, tworzenie równych szans (dofinansowanie programów	300 000,00 zł rocznie	Budżet JST, Budżet państwa, środki UE, środki prywatne										

profilaktycznych i tworzenia równych szans, kursy, szkolenia, wyjazdy itp.)												
Wspieranie działań dotyczących walki z patologiami społecznymi oraz aktywizacji środowisk dziecięcych i młodzieżowych (dotacje dla organizacji pozarządowych i gminnych zajmujących się środowiskami dziecięcymi i młodzieżowymi, kursy, szkolenia, aktywna walka z patologiami)	300 000,00 zł rocznie	Budżet JST, Budżet państwa, środki UE, środki prywatne										

VI System wdrażania Lokalnego Programu Rewitalizacji

1. Wybór prawnej formy zarządzającego programem

Zarządzającym Programem w imieniu Gminy Bliżyn będzie Wójt Gminy Bliżyn przy pomocy Zespołu ds. Wdrażania Lokalnego Programu Rewitalizacji dla miejscowości Bliżyn. Zespół zostanie powołany stosownym Zarządzeniem Wójta Gminy i w jego skład wejdą:

- 2 przedstawicieli Wójta Gminy – w tym Pełnomocnik ds. Lokalnego Programu Rewitalizacji, który będzie przewodniczył pracom Zespołu,
- 2 przedstawicieli Rady Gminy,
- 2 przedstawicieli organizacji pozarządowych działających na terenie obszaru rewitalizowanego,
- 2 przedstawicieli przedsiębiorców oraz
- inne osoby wskazane przez Wójta.

Zespół ds. Wdrażania Lokalnego Programu Rewitalizacji opracuje swój regulamin. Jego pracami będzie kierował Pełnomocnik ds. Lokalnego Programu Rewitalizacji. Zespół nadzoruje skuteczność i jakość realizacji Lokalnego Programu Rewitalizacji. Do zadań Zespołu będzie należało w szczególności:

1. przygotowywanie rocznych sprawozdań z realizacji LPR,
2. przedkładanie Radzie Gminy propozycji zmian w treści Lokalnego Programu Rewitalizacji,
3. zapoznanie się z uwagami Rady Gminy dotyczącymi rocznego sprawozdanie z realizacji LPR,
4. opiniowanie wniosków przedkładanych przez Partnerów Projektów dotyczących zadań realizowanych w ramach obszaru rewitalizowanego,
5. przygotowanie i zatwierdzenie Planu Komunikacji LPR,
6. ewaluację LPR,
7. podejmowanie decyzji odnośnie regulaminu prac Zespołu, wyboru sekretarza, itp.
8. inne określone w Regulaminie i mające znaczenie dla realizacji Lokalnego Programu Rewitalizacji.

Uczestnictwo w pracach Zespołu ma charakter społeczny i za udział w nich nie przysługuje wynagrodzenie. Zespół spotyka się nie rzadziej niż raz w roku. Decyzje podejmowane są w ramach Zespołu o ile to możliwe w ramach konsensu, szczegółowy tryb podejmowania decyzji zostanie zaproponowany w Regulaminie Zespołu.

VII Sposoby monitorowania, oceny i komunikacji społecznej

1. System monitorowania i aktualizacji programu rewitalizacji

Kluczowe znaczenie dla oceny podejmowanych działań ma ich monitoring. Funkcję instytucji monitorującej wdrażania LPR będzie pełnił Rada Gminy Bliżyn. Co najmniej raz w roku przed sesją absolutorijną będą analizowane postępy w realizacji Programu Rewitalizacji. Rada Gminy jako instytucja kontrolna i uchwałodawcza będzie mieć za zadanie:

1. akceptację rocznych sprawozdań z realizacji LPR przygotowanych przez Zespół ds. Wdrażania Lokalnego Programu Rewitalizacji, w szczególności osiągnięcia celów, rezultatów,
2. analizowanie i zatwierdzanie wniosków o zmianę treści Lokalnego Programu Rewitalizacji,
3. aktualizację Lokalnego Programu Rewitalizacji,
4. uwzględnienie zadań zaplanowanych do realizacji przy przyjmowaniu budżetu gminy oraz wieloletnich planów inwestycyjnych lub innych dokumentów strategicznych o znaczeniu lokalnym.

Monitorowanie LPR to systematyczne i ciągłe zbieranie, analiza i wykorzystywanie informacji o przebiegu wdrażania Programu na potrzeby jego zarządzania, oceny oraz podejmowania decyzji. Proces ten dostarcza niezbędnych informacji na temat postępów realizacji i efektywności wdrażania poszczególnych projektów inwestycyjnych i programów oraz diagnozuje stan wykorzystania udzielonej pomocy finansowej.

Monitoring Lokalnego Programu Rewitalizacji dla miejscowości Bliżyn będzie skoncentrowany głównie na kontroli realizacji projektów inwestycyjnych. By podnieść jego przydatność, będzie on prowadzony w dwóch zakresach:

- **rzeczowym** - ma za zadanie dostarczyć dane i informację na temat aktualnego stanu wdrażania LPR oraz przyczynić się do przeprowadzenia oceny jego wykonania na dany moment badawczy /raz w roku na podstawie sprawozdania z realizacji LPR przygotowanego przez Zespół ds. Wdrażania LPR/. Zakres rzeczowy monitoringu będzie prowadzony w dwóch kategoriach i dotyczyć będzie:
 - wskaźników produktu,
 - wskaźników rezultatu.

- **finansowym** – będą obrazować go dane finansowe realizacji projektów, które będą podstawą do stwierdzenia czy postęp finansowe we wdrażaniu LPR jest osiągnięty na poziomie zakładanym.

2. Sposoby oceny programu rewitalizacji

Ewaluacja ma na celu poprawę: jakości, skuteczności i spójności realizacji Lokalnego Programu Rewitalizacji w odniesieniu do konkretnych problemów obszaru rewitalizowanego z jednoczesnym uwzględnieniem celu głównego Programu i właściwego prawodawstwa lokalnego, krajowego i wspólnotowego dotyczącego m.in. oddziaływania na środowisko naturalne projektów zapisanych do realizacji w LPR.

Rada Gminy oceniając realizację Lokalnego Programu Rewitalizacji będzie brała pod uwagę następujących 5 kryteriów:

- **skuteczność** – kryterium, które pozwala sprecyzować, do jakiego stopnia cele przedsięwzięcia zdefiniowane na etapie Programu zostały osiągnięte,
- **efektywność** – kryterium, które pozwala ocenić poziom „ekonomiczności” Programu,
- **użyteczność** – kryterium pozwalające ocenić, do jakiego stopnia oddziaływanie Programu odpowiada potrzebom grupy docelowej,
- **trafność** – kryterium pozwalające ocenić, do jakiego stopnia cele Programu odpowiadają potrzebom i priorytetem wskazanym w odniesieniu do obszaru rewitalizowanego,
- **trwałość** – kryterium pozwalające ocenić na ile można się spodziewać, że pozytywne zmiany wywołane oddziaływaniem Programu będą trwać po jego zakończeniu.

Ocena wszystkich projektów i zadań inwestycyjnych Lokalnego Programu Rewitalizacji dla miejscowości Bliżyn, powinna być formułowana w oparciu o:

- ocenę ex - ante (przed realizacją Programu), stanowiąca instrument ułatwiający podejmowanie spójnych decyzji, ocena ta została przeprowadzona przed opracowaniem Lokalnego Programu Rewitalizacji,
- ocenę mid - term (w połowie okresu realizacji) – służy przede wszystkim jako instrument w wyniku, którego nastąpi aktualizacja Programu Rewitalizacji,
- ocenę ex - post (na zakończenie Programu) – służy ocenie zgodności realizacji LPR z założeniami i celami przyjętymi w niniejszym dokumencie,

- ocenę on - going (na bieżąco) – instrument obserwacji prowadzonej przez Zespół ds. Wdrażania LPR, który będzie corocznie przygotowywał sprawozdanie z realizacji Lokalnego Programu Rewitalizacji.

Sprawozdania z oceny realizacji Lokalnego Programu Rewitalizacji powinny być sporządzane zgodnie z zaleceniami Rady Gminy, instytucji przyznających dofinansowanie projektów przewidzianych we wdrażaniu LPR. Podmiotem odpowiedzialnym za ewaluację Programu jest Zespół ds. Wdrażania LPR.

3. Sposoby inicjowania współpracy pomiędzy sektorem publicznym, prywatnym i organizacjami pozarządowymi

Zasada „partnerstwa” jest jedną z kluczowych zasad przyświecających przygotowaniu i wdrażaniu LPR. Inicjowanie współpracy pomiędzy sektorem publicznym, prywatnym i organizacjami pozarządowymi stanowi kontynuację prac nad Lokalnym Programem Rewitalizacji, gdzie do współpracy zostały zaproszeni chętni z terenu obszaru rewitalizacji. Współpraca ta będzie odbywać się także na poziomie Zespołu ds. Wdrażania Lokalnego Programu Rewitalizacji, gdzie zostaną zaproszeni przedstawiciele organizacji pozarządowych i przedsiębiorców.

Także w miarę możliwości i potrzeb informacje na temat wdrażania działań przewidzianych w LPR w odniesieniu do obszaru rewitalizacji będą przekazywane na zebraniach wiejskich, imprezach cyklicznych oraz za pomocą instrumentów wskazanych w Planie Komunikacji LPR, który przygotowuje Zespół ds. Wdrażania LPR. Współpraca pomiędzy Partnerami LPR ma na celu:

- wykorzystać potencjał organizacji i społeczności lokalnej poprzez skoordynowanie działań w ramach jednego, spójnego projektu akceptowanego i wspieranego przez wszystkich uczestników,
- optymalne wykorzystanie kompetencji i zasobów będących w dyspozycji gminy, organizacji pozarządowych oraz przedsiębiorców.
- wsparcie innowacyjności proponowanych rozwiązań, wyrażającą się zastosowaniem nowych podejść do problemów związanych z rozwojem lokalnym.

Promocja LPR

Podmiotem, który ma zadanie prowadzić i nadzorować promocję Lokalnego Programu Rewitalizacji, a w jej ramach również promocję poszczególnych projektów i zadań inwestycyjnych będzie Zespół ds. Wdrażania LPR. W celu skuteczniejszej komunikacji pomiędzy uczestnikami procesu wdrażania Lokalnego Programu a społeczeństwem zostanie opracowany „Plan komunikacji Lokalnego Programu Rewitalizacji dla miejscowości Bliżyn na lata 2007-2013”. Opracowanie to będzie podstawą działań informacyjnych i promocyjnych dla podmiotów uczestniczących we wdrażaniu LPR. W szczególności dokument ten będzie zawierał opis celów działań promocyjnych i informacyjnych, potencjalne grupy docelowe oraz działania zmierzające do zapewnienia sprawnego systemu wymiany informacji pomiędzy wszystkimi uczestnikami procesu wdrażania LPR.

Najważniejszym celem działań związanych z promocją Lokalnego Programu Rewitalizacji jest dotarcie do jak najszerszej grupy beneficjentów pośrednich (mieszkańców, turystów) z informacją o projektach podejmowanych w jego ramach. Celem pośrednim może stać się np. pozyskanie instytucji, które ewentualnie mogą później występować w charakterze partnera poszczególnych zadań realizowanych w ramach LPR.

Grupami docelowymi do których kierowana jest promocja LPR będą:

- beneficjenci pośredni większości projektów – mieszkańcy miejscowości i gminy,
- środowisko przedsiębiorców lokalnych i ponadlokalnych,
- organizacje pozarządowe.

W ramach promocji Lokalnego Programu Rewitalizacji będą podejmowane następujące działania:

- powstanie i stałe uaktualnianie zakładki LPR na stronie internetowej Gminy Bliżyn,
- publikacje o realizacji projektów w ramach LPR w prasie samorządowej, lokalnej i regionalnej oraz w Internecie,
- tablice informacyjne i pamiątkowe informujące o realizowanych bądź zrealizowanych projektach,
- spotkania, zebrania wiejskie, warsztaty, konsultacje projektów z potencjalnymi partnerami gospodarczymi, społecznymi, jak i z mieszkańcami obszaru rewitalizowanego.

Jeśli projekty będą współfinansowane ze środków UE wówczas promocja tychże przedsięwzięć będzie się odbywać zgodnie z art. 8 Rozporządzenia Komisji (WE) nr 1828/2006 z dn. 8 grudnia 2006 r. W przypadku współfinansowaniu projektów w ramach

RPO WŚ na lata 2007-2013 wszystkie materiały informacyjno – promocyjne, a także dokumentacja związana z realizacją projektu (-ów) będzie zawierać:²

1. logo Program Regionalny/Narodowa Strategia Spójności;
2. logo Unii Europejskiej, spełniające normy graficzne / określone w załączniku I do Rozporządzenia Komisji nr 1828/2006 z odwołaniem słownym do Unii Europejskiej i Europejskiego Funduszu Rozwoju Regionalnego;
3. herb województwa świętokrzyskiego z podpisem WOJEWÓDZTWO ŚWIĘTOKRZYSKIE;
4. hasło RPOWS „...dla rozwoju Województwa Świętokrzyskiego...”. Rozmieszczenie obowiązkowych znaków na wszystkich materiałach informacyjno-promocyjnych będzie zgodne z Księgą Identyfikacji Wizualnej Narodowej Strategii Spójności 2007-2013.

Beneficjent projektu współfinansowanego z RPO WŚ zamontuje w momencie rozpoczęcia inwestycji tablicę informacyjną i pozostanie ona w widocznym miejscu przez cały czas realizacji projektu. Napisy na niej będą wykonane w sposób czytelny i trwałe.

4. Konsultacje społeczne i współpraca partnerska w ramach programu rewitalizacji

Konsultacje społeczne będą prowadzone podczas:

1. Zebrań wiejskich w miejscowości Bliżyn.
2. Sesji Rady Gminy.
3. Spotkań Zespołu ds. Wdrażania LPR.
4. ad hoc w razie potrzeby.

Przy konsultacjach społecznych mogą być wykorzystane następujące narzędzia:

- ankiety,
- bezpośrednie rozmowy z mieszkańcami/turystami,
- zostanie opracowany formularz wniosku aktualizującego zadania w ramach LPR.

² Obowiązki Beneficjenta w zakresie działań informacyjnych i promocyjnych związanych z realizacją projektu w ramach Regionalnego Programu Operacyjnego Województwa Świętokrzyskiego na lata 2007-2013. Publikacja zamieszczona na stronie www.rpo-swietokrzyskie.pl w dniu 5 sierpnia 2008 roku.

Współpraca partnerska będzie realizowana:

1. w ramach Zespołu ds. Wdrażania LPR.
2. w wyniku wspólnych inicjatyw i przedsięwzięć Partnerów LPR.

Istnieje możliwość zawarcia formalnego partnerstwa dla realizacji konkretnego (-ych) zadania (-ń) przewidzianych w ramach Programu.

Podsumowanie

Rewitalizacja rozumiana jest szeroko jako przywrócenie do życia, ożywienie obszaru poddanego rewitalizacji. Lokalny Program Rewitalizacji stanowi narzędzie rozwoju w/w obszarze. LPR zawiera:

- listę zadań inwestycyjnych z zakresem rzeczowym i finansowym,
- terminy realizacji zadań,
- prognozę wydatków,
- wielkość środków przeznaczonych na inwestycje.

Dzięki zrealizowaniu zadań zapisanych do realizacji w LPR **wzrośnie** szeroko rozumiana **konkurencyjność obszaru poddanego rewitalizacji** oraz nastąpi poprawa **warunków życia mieszkańców miejscowości Bliżyn** (oraz także pośrednio całej gminy). Wiąże się to z adaptacją starych zasobów infrastruktury do nowych potrzeb, co integruje formy historyczne i te współczesne. Niezwykle istotna jest **kompleksowość podejmowanych działań rewitalizacyjnych**, ponieważ o powodzeniu działań w dużym stopniu decyduje skumulowanie założeń inwestycyjnych na danym obszarze rewitalizacyjnym, co przyczynia się do osiągnięcia odpowiedniej skali przeobrażeń (zmian). Punktem odniesienia do planowania i realizacji przedsięwzięć rewitalizacyjnych jest przede wszystkim ich kontekst społeczny. Realizacja projektów ma znaczący wpływ na rozwój obszaru rewitalizowanego i na **tworzenie nowych miejsc pracy**. Dzięki wprowadzonym zmianom, **Bliżyn uzyska nowy wizerunek – miejscowości zadbanej i atrakcyjnej** nie tylko **dla mieszkańców**, ale także **dla turystów i inwestorów**, którzy chętniej rozpoczną działalność gospodarczą w takim obszarze. Przemiany przestrzenne mają **duży wpływ na obszar gospodarczy**. Powstawanie nowych podmiotów gospodarczych jest równoznaczne z tworzeniem nowych miejsc pracy, a co za tym idzie, z poprawą warunków i poziomu życia mieszkańców Bliżyna. **Zadbane i atrakcyjne centrum** miejscowości i **gminy**, potencjał historyczny, turystyczny, kulturowy, estetyka krajobrazu - to korzystne warunki dla rozwoju turystyki na danym obszarze. Niesie to ze sobą pozytywne oddziaływanie dla lokalnej gospodarki wynikające z rozwoju przedsiębiorczości, powstawania nowych miejsc pracy i zmniejszenia bezrobocia, napływu nowych inwestycji, dochodów uzyskanych z obecności turystów lub osób przejezdnych. Realizacja przedsięwzięć zawartych w Lokalnym Programie Rewitalizacji spowoduje, że coraz więcej osób wyrazi chęć zamieszkania w miejscowości Bliżyn. Realizacja zadań przewidzianych w LPR spowoduje **większą integrację mieszkańców**, co zainicjuje **wzrost liczby imprez plenerowych** oraz będzie żywą promocją Bliżyna. **Zniknie apatia społeczna i**

wzrośnie zadowolenie z zamieszkiwania właśnie w tej miejscowości. LPR ma istotny wpływ na przezwyciężenie zjawisk negatywnych w obszarze przestrzennym, gospodarczym i społecznym Bliżyn.

Lokalny Program Rewitalizacji dla miejscowości Bliżyn na lata 2007-2015 charakteryzuje się :

- **kompleksowością**, czyli całościowym spojrzeniem na obszar wymagający rewitalizacji, na którym podejmowane działania w sferze infrastrukturalnej, gospodarczej, społecznej i środowiskowej są w pełni ze sobą zintegrowane i podporządkowane tym samym celom.
- **koordynacją działań**, czyli takim zarządzaniem LPR, aby realizowane przedsięwzięcia były zgodne z ustalonym harmonogramem, przy optymalnym wykorzystaniu zasobów istniejących jak i powstałych dzięki realizacji poszczególnych przedsięwzięć rewitalizacyjnych.
- **wieloletniością** – stopień skomplikowania procesu rewitalizacji, konieczność podjęcia wielu działań oraz ich kosztowność zmusza do rozłożenia zadań inwestycyjnych na wiele lat.

O wyborze poszczególnych zadań do realizacji będą decydować następujące kryteria:

1. oddziaływanie projektu na tworzenie w obszarze rewitalizowanym nowych podmiotów gospodarczych i nowych miejsc pracy,
2. powstawanie w wyniku projektu nowych sektorów usług lub nowych produktów turystycznych,
3. wpływ na wzrost wartości historycznej i kulturowej rewitalizowanych obiektów i obszarów,
4. poprawa estetyki przestrzeni publicznej,
5. wyprowadzenie obszaru rewitalizowanego ze stanu kryzysowego, w szczególności poprzez nadania mu nowej jakości funkcjonalnej i stworzenie nowych warunków do jego rozwoju.

Powyższe kryteria są ze sobą komplementarne i optymalne z punktu widzenia *Lokalnego Programu Rewitalizacji dla miejscowości Bliżyn na lata 2007-2013*.

Wpływ działań LPR na polityki horyzontalne UE

Przedsięwzięcia przewidziane do realizacji w LPR oddziałują **pozytywnie** na następujące polityki horyzontalne UE, tj.:

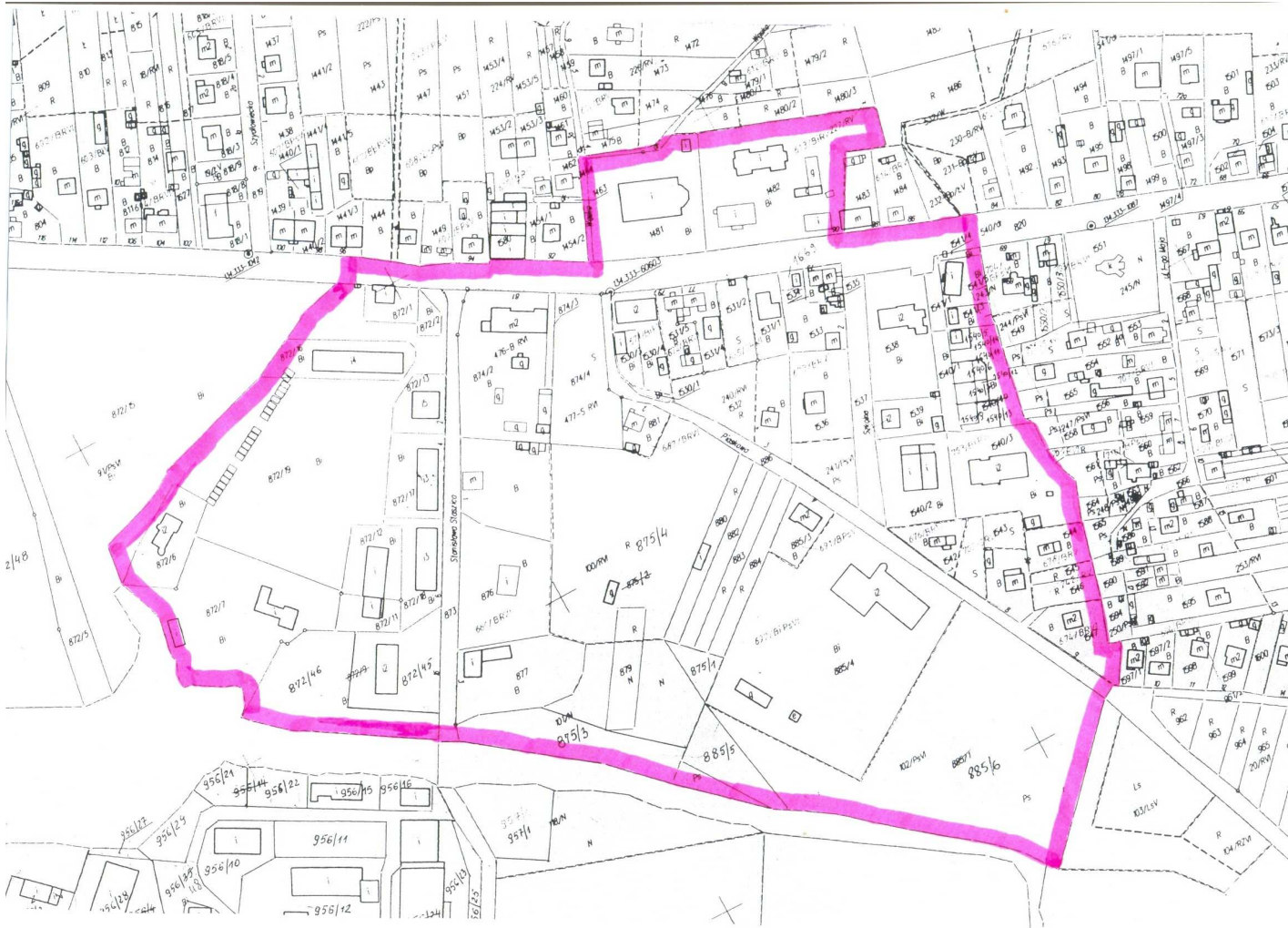
1. **politykę równych szans** - we wszystkich operacjach inwestycyjnych będzie uwzględniona zasada równych szans:
 - kobiet i mężczyzn do pracy o ile w wyniku realizacji projektów uda się bezpośrednio przez Beneficjenta wygenerować takie miejsca pracy,
 - dostępu do obiektów i miejsc bez względu na płeć, wiek, wykształcenie, orientację seksualną, stopień niepełnosprawności.
2. **politykę społeczeństwa informacyjnego** –każda inwestycja (o ile będzie to uzasadnione zakresem) będzie realizowana zgodnie z polityką społeczeństwa informacyjnego (np. w centrum będzie zainstalowany internet w tzw. hot – spocie, który będzie ogólnodostępny),
3. **politykę zatrudnienia** - projekty przewidziane do realizacji w ramach LPR będą bezpośrednio bądź pośrednio generować nowe, stałe miejsca pracy. Osiągnięcie celu głównego LPR tj.: zwiększenia atrakcyjności turystycznej i gospodarczo – społecznej miejscowości przyczyni się w sposób bezpośredni do tworzenia klimatu przedsiębiorczości,

Pozytywnie bądź neutralnie na:

4. **politykę ochrony środowiska** – gdyż Beneficjent będzie brał pod uwagę wpływ realizacji projektów na środowisko:
 - i uwzględni procedurę konsultacji i opiniowania Lokalnego Programu Rewitalizacji zgodnie z art. 44 Ustawy z dnia 27 kwietnia 2001 roku Prawo ochrony środowiska [Dz. U. 2001, nr 62, poz. 627 z późn. zm.],
 - oraz zgodność projektów z „Rozporządzeniem Rady Ministrów z dnia 9 listopada 2004 r. w sprawie określenia rodzajów przedsięwzięć mogących znacząco oddziaływać na środowisko oraz szczegółowych uwarunkowań związanych z kwalifikowaniem przedsięwzięcia do sporządzenia raportu o oddziaływaniu na środowisko” [Dz. U. 2004, nr 257, poz. 2573z pozn. zm.].

Mapa miejscowości Bliżyn z naniesionym obszarem rewitalizacji

Mapa miejscowości BLIŻYN z zaznaczonym obszarem rewitalizowanym



Źródło: Opracowanie własne gminy Bliżyn

Zdjęcie centrum miejscowości BLIŻYN z zaznaczonym obszarem rewitalizowanym



Źródło: Opracowanie własne gminy Bliżyn

Wzór ankiety mającej na celu identyfikację oczekiwań mieszkańców miejscowości, dla której tworzony jest Lokalny Program Rewitalizacji

Czy wie Pan/i, że dla Pana/i miejscowości jest tworzony Lokalny Program Rewitalizacji?		SUMA
TAK		
NIE		
Czy wybór obszaru rewitalizowanego w Pana/i miejscowości jest trafny? (ankietowany zostaje poinformowany o zasięgu obszaru)		
TAK		
NIE		
Wg. Pana/i główną funkcją obszaru objętego Lokalnym Programem Rewitalizacji powinna być?		
Funkcja rekreacyjna		
Funkcja handlowo – usługowa		
Funkcja turystyczna		
Funkcja integrująca		
Jaki pomysł jest wg. Pana/i najlepszy, jeśli chodzi o rozwój obszaru rewitalizowanego?		
Remont elewacji i zagospodarowanie terenu wokół Ośrodka Zdrowia		
Dojście i dojazd oraz oświetlenie do GOK i osiedla mieszkaniowego		
Elewacja i dach oraz zagospodarowanie terenu wokół OSP		
Budowa dwóch placów zabaw - w pobliżu Gminnego Ośrodka Kultury i przy budynku byłego przedszkola		
Budowa kompleksu boisk sportowych obok szkoły		
Powstanie terenów zielonych, budowa oświetlenia, wymiana nawierzchni chodników w centrum		
Budowa parkingu przed Kościołem wraz z zagospodarowaniem zieleni i powstaniem oświetlenia		
Wg. Pana/i realizacja Lokalnego Programu Rewitalizacji powinna przyczynić się do:		
Przyciągnięcia inwestorów		

Wzrostu ilości turystów		
Wzrostu rozpoznawalności gminy w województwie		
Wzrostu poziomemu zadowolenia mieszkańców gminy		

Bibliografia

1. „Miejscowy plan zagospodarowania przestrzennego „Bliżyn 1” na obszarze gminy Bliżyn” z dnia 24 VI 2005 r. ;
2. „Plan Rozwoju Lokalnego Gminy Bliżyn na lata 2004 – 2006”;
3. „Plan Rozwoju Wsi Bliżyn na lata 2004 – 2019”;
4. „Strategia Rozwoju Gminy Bliżyn”;
5. Strategia Rozwoju Powiatu Skarżyskiego.

Spis tabel

- Tab. 1 - Struktura własnościowa obszaru rewitalizowanego – str. 15.
- Tab. 2 - Wyposażenie gospodarstw w wodociąg i kanalizację – str. 17.
- Tab. 3 - Wyposażenie gospodarstw domowych w instalację elektryczną – str. 18.
- Tab. 4 - Średnia powierzchnia gospodarstw w miejscowości Bliżyn – str. 23.
- Tab. 5 – Ilość mieszkańców Bliżyna – str. 25.
- Tab. 6 – Księgozbiór i liczba czytelników biblioteki w Bliżynie – str. 29.
- Tab. 7 – Tabela z podstawowymi danymi statystycznymi dotyczącymi ww. sektorów – str. 35.

Spis wykresów

- Wykres „Ilość oddanych budynków na 10000 mieszkańców” – str. 21.
- Wykres „Udzielone noclegi na 1000 mieszkańców” – str. 21.
- Wykres „Liczba podmiotów gospodarczych w przeliczeniu na 1000 mieszkańców” – str. 23.
- Wykres „Pracujący ogółem na 1000 mieszkańców” – str. 24.
- Wykres „Mieszkańcy w wieku przedprodukcyjnym (do 17 lat) na 1000 mieszkańców” – str. 25.
- Wykres „Mieszkańcy w wieku produkcyjnym na 1000 mieszkańców” – str. 26.
- Wykres „Mieszkańcy w wieku poprodukcyjnym na 1000 mieszkańców” – str. 26.
- Wykres „Przyrost naturalny na 1000 mieszkańców” – str. 27.
- Wykres „Bezrobotnie zarejestrowani na 1000 mieszkańców” – str. 28.
- Wykres „Czytelnicy bibliotek na 1000 mieszkańców” – str. 29.
- Wykres „Dochód gminy na 1 mieszkańca” – str. 33.

Wykres „Czy wybór obszaru rewitalizowanego w Pana/i miejscowości jest trafny? (ankietowany został poinformowany o zasięgu obszaru)” – str. 48.

Wykres „Jaki pomysł jest wg. Pana/i najlepszy, jeśli chodzi o rozwój obszaru rewitalizowanego?” - str. 51.

Wykres „Wg. Pana/i realizacja Lokalnego Programu Rewitalizacji powinna przyczynić się do:” – str. 52.

Wykres „Wg. Pana/i główną funkcją obszaru objętego Lokalnym Programem Rewitalizacji powinna być?”- str. 53.

Spis fotografii

Fot. 1 - Spotkanie z władzami gminy i miejscowości – Bliżyn – 27.08.2008 r. – str. 10.

Fot. 2 - Prace nad celami LPR i zakresem obszaru rewitalizowanego – Bliżyn – 9.09.2008 r. – str. 11.

Fot. 3 - Spotkanie wiejskie w sprawie LPR - Bliżyn – 28.09.2008 r. - str. 12.

Fot. 4 - Gminny Ośrodek Kultury „Zameczek” w Bliżynie – str. 30.

Fot. 5 - Ośrodek Zdrowia w miejscowości Bliżyn – str. 45.

Fot. 6 - Gminny Ośrodek Kultury w Bliżynie i teren przed nim – str. 46.

Fot. 7 - Kościół p.w. św. Ludwika w Bliżynie – str. 47.

Fot. 8 - Centrum miejscowości Bliżyn – str. 49.