

## WOSAN - USŁUGI PROJEKTOWE

ul. Karbońska 5/10  
25-640 Kielce

STAROSTWO POWIATOWE  
w Skarżymieku  
ul. Kościuszki 20  
25-110 Skarżyszyn

# OPINIE, UZGODNIENIA, POZWOLENIA i INNE DOKUMENTY

INWESTOR **Gmina Bliżyn**  
**Ul. Kościuszki 79A ; 26 – 120 Bliżyn**

NAZWA ZAMIERZENIA BUDOWLANEGO

**Budowa kanalizacji sanitarnej w msc. Bliżyn i Gilów gm. Bliżyn**

- Załącznik 1 Warunki techniczne do projektu kanalizacji sanitarnej z dn. 23.05.2017 r str. 2
- Załącznik 2 Decyzja o środowiskowych uwarunkowaniach zgody na realizację przedsięwzięcia znak WOO-I.4207.2.2017.KSz.11 z dn. 21 kwietnia 2017r str. 4
- Załącznik 3 Protokół z narady koordynacyjnej znak sprawy GG-I.6630.61.2022 z dn. 30.09.2022r. dot. uzgodnienia tras kanalizacji sanitarnej str. 15
- Załącznik 4 Pismo Gminy Bliżyn dot. dróg gminnych znak GG.6845.11.2022 z dn. 25.11.2022r str. 20
- Załącznik 5 Decyzja Wójta Gminy Bliżyn znak ZD.7230.1.40.2022 z dn. 28.12.2022r str. 22
- Załącznik 6 Warunki PGE z dn. 13.01.2023 dot. pompowni P10 str. 25
- Informacja BIOZ str. 27
- Załącznik 7 Decyzja pozwolenia wodnoprawnego znak WA.ZUZ.4.4210.520.2022.AM z dn. 16.02.2023 str. 33
- Załącznik 8 Protokół z narady koordynacyjnej znak sprawy GG-I.6630.58.2023 z dn. 24.11.2023r. dot. uzgodnienia tras kanalizacji sanitarnej str. 36
- Załącznik 9 Decyzja LICP nr 1/2024 z dn. 29.03.2024 str. 39

data wykonania 05.2024r

RIT.7021.2.10.2017

**Gmina Bliżyn**  
**ul. Kościuszki 79A**  
**26-120 Bliżyn**

Gmina Bliżyn wydaje warunki techniczne na budowę kanalizacji sanitarnej dla msc. Bliżyn, Gostków, Gilów i Ubyszów. W tym celu należy:

1. Kanalizację zaprojektować na podstawie „Koncepcji programowej kanalizacji sanitarnej i oczyszczalni ścieków dla Gminy Bliżyn”.
2. Sieć kanalizacyjną zaprojektować w układzie grawitacyjnym. W uzasadnionych przypadkach technicznych dopuszcza się zaprojektowanie sieci w układzie tłocznym.
3. Przyłączenie nieruchomości (budynków) do sieci kanalizacyjnej zaprojektować w układzie grawitacyjnym.
4. Trasę sieci kanalizacyjnej projektować poza pasem drogowym. W uzasadnionych przypadkach dopuszcza się projektowanie sieci w pasie drogowym po wcześniejszym uzgodnieniu z Gminą Bliżyn, a następnie z zarządcą drogi.
5. Zaprojektować kanały sieci kanalizacji sanitarnej wraz z przyłączami z zachowaniem normatywnych odległości od istniejących obiektów i uzbrojenia terenu.
6. Spadki kanałów zaprojektować z zachowaniem spadków normatywnych.
7. Zmiany kierunku i spadku przyłączy kanalizacyjnych oraz wszelkiego rodzaju połączeń poziomych odcinków odprowadzających ścieki z budynku należy projektować w studzienkach rewizyjnych bądź inspekcyjnych.
8. Kanały grawitacyjne zaprojektować z kielichowanych rur kanalizacyjnych wykonanych polipropylenu o parametrach:
  - 1) sztywność obwodowa nie mniejsza niż  $SN\ 8\ kN/m^2$ ,
  - 2) gładka ścianka wewnętrzna i zewnętrzna,
  - 3) wewnętrzna powierzchnia rur w jasnym kolorze,
  - 4) wysoka wytrzymałość na obciążenia punktowe umożliwiającą zastosowanie w trudnych warunkach,
  - 5) kształtki wykonane z tego samego materiału co rury z zachowaniem wymaganej sztywności.
9. Kolektor tłoczny zaprojektować z polietylenu wysokiej gęstości PEHD
  - 1) rurociąg tłoczny łączymy elektrooporowo,
  - 2) łączenie rur z zasuwaniami oraz pompowni za pomocą kształtek kołnierзовych oraz śrub wykonanych ze stali kwasoodpornej.
10. Studzienki powinny odpowiadać normie PN-B-10729 „Studzienki Kanalizacyjne”.

STAROSTWO POWIATOWE  
w Starzynie, Szosy Łódzkiej  
ul. Koroty 21  
26-110 Starzynie, woj. łódzkie

- 11. Przejścia kanałów i rurociągów tłocznych pod drogami i ciekami należy wykonać przewiertami w rurach ochronnych bez naruszania nawierzchni dróg lub dna cieków. Przejścia kanałów i przykanalików pod gazociągami należy wykonać przekopem, również w rurach ochronnych (PEHD lub stalowe).
- 12. Pompownie zaprojektować w oparciu o dane dotyczące:
  - 1) wymaganego Q,
  - 2) średnicy rurociągów,
  - 3) wymaganej wysokości podnoszenia H.
- 13. pompownie zaprojektować jako prefabrykowane, zbiornikowe, podziemne.
- 14. W przypadku prowadzenia robót przez tereny nie będące własnością Inwestora uzyskać pisemne zgody właścicieli.

WOJT  
Mariusz Włochnia

- Otrzymują:
- 1. Adresat,
  - 2. a/a.



**REGIONALNY DYREKTOR  
OCHRONY ŚRODOWISKA  
W KIELCACH**

4  
Zak.nr 2  
STANOWISKO  
W Sprawie Środowiskowej  
ul. Karbońska 5/10  
26-110 Kielce

WOO-I.4207.2.2017.KSz.11

Kielce, dnia 21 kwietnia 2017 r.

**DECYZJA**

**o środowiskowych uwarunkowaniach przedsięwzięcia**

Na podstawie art. 104 ustawy z dnia 14 czerwca 1960 r. Kodeks postępowania administracyjnego (tekst jedn. Dz. U. z 2016 r. poz. 23 ze zm.) oraz art. 75 ust. 1 pkt 1 lit. l, art. 84 i art. 85 ust. 2 pkt 2 ustawy z dnia 3 października 2008 r. o udostępnianiu informacji o środowisku i jego ochronie, udziale społeczeństwa w ochronie środowiska oraz o ocenach oddziaływania na środowisko (tekst jedn. Dz. U. z 2016 r., poz. 353 ze zm.), po rozpatrzeniu wniosku Gminy Bliżyn działającej za pośrednictwem Pełnomocnika – Pan Konrad Rachuna, WOSAN Usługi Projektowe, ul. Karbońska 5/10, 25-640 Kielce

**stwierdzam**

brak potrzeby przeprowadzenia oceny oddziaływania na środowisko dla przedsięwzięcia pod nazwą: „Budowa kanalizacji sanitarnej w msc. Bliżyn, Gostków, Gilów i Ubyszów, gm. Bliżyn”, realizowanego przez Gminę Bliżyn.

**Uzasadnienie**

W dniu 18.01.2017 r. do Regionalnej Dyrekcji Ochrony Środowiska w Kielcach wpłynął wniosek Gminy Bliżyn działającej za pośrednictwem Pełnomocnika – Pan Konrad Rachuna, WOSAN Usługi Projektowe, ul. Karbońska 5/10, 25-640 Kielce, o wydanie decyzji o środowiskowych uwarunkowaniach dla przedsięwzięcia pn.: „Budowa kanalizacji sanitarnej w msc. Bliżyn, Gostków, Gilów i Ubyszów, gm. Bliżyn”.

Inwestycja została zaliczona do kategorii przedsięwzięć mogących potencjalnie znacząco oddziaływać na środowisko, o których mowa w art. 59 ust. 1 pkt 2 ustawy z dnia 3 października 2008 r. o udostępnianiu informacji o środowisku i jego ochronie, udziale społeczeństwa w ochronie środowiska oraz o ocenach oddziaływania na środowisko (tekst jedn. Dz. U. z 2016 r. poz. 353 ze zm.) wymienionych w § 3 ust. 1 pkt 79 rozporządzenia Rady Ministrów z dnia 9 listopada 2010 r. w sprawie przedsięwzięć mogących znacząco oddziaływać na środowisko (tekst jedn. Dz. U. z 2016 r. poz. 71).

Stosownie do art. 75 ust. 1 pkt 1 lit. l w/w ustawy w przypadku przedsięwzięć dla których wnioskodawcą jest jednostka samorządu terytorialnego lub podmiot od niej zależny, organem właściwym do wydania decyzji o środowiskowych uwarunkowaniach jest regionalny dyrektor ochrony środowiska.

Do wniosku o wydanie decyzji o środowiskowych uwarunkowaniach załączono: kartę informacyjną przedsięwzięcia, kopie map ewidencyjnych obejmujące przewidywany teren na którym będzie realizowane przedsięwzięcie oraz przewidywany obszar, na który będzie

oddziaływać przedsięwzięcie oraz wypisy z ewidencji gruntów, wypis i wyrys z miejscowego planu zagospodarowania przestrzennego oraz pełnomocnictwo udzielonego Panu Konradowi Rachuna.

O wszczęciu postępowania strony powiadomione zostały zgodnie z wymogami art. 61 § 1 i § 4 oraz art. 49 ustawy Kodeks postępowania administracyjnego, w związku z art. 74 ust. 3 ustawy o udostępnianiu informacji o środowisku i jego ochronie, udziale społeczeństwa w ochronie środowiska oraz o ocenach oddziaływania na środowisko, obwieszczeniem znak: WOO-I.4207.2.2017.KSz.2 z dnia 21.02.2017 r. W toku prowadzonego postępowania zgodnie z art. 64 ust. 1 pkt 2 w/w ustawy, tut. organ pismem znak: WOO-I.4207.2.2017.KSz.3 z dnia 21.02.2017 r. wystąpił do Państwowego Powiatowego Inspektora Sanitarnego w Skarżysku-Kamiennym o opinię, co do potrzeby przeprowadzenia oceny oddziaływania na środowisko. Obwieszczenie zawiadamiające o powyższym zostało wywieszona na tablicach ogłoszeń:

- Urzędu Gminy Bliżyn w terminie od 23.02.2017 r. do 09.03.2017 r.,
- w miejscu realizacji przedsięwzięcia w msc. Bliżyn, Gilów, Gostków i Ubyszów w terminie od 23.02.2017 r. do 09.03.2017 r.,
- w siedzibie Regionalnej Dyrekcji Ochrony Środowiska w Kielcach w terminie od 21.02.2017 r. do 03.03.2017 r.

Państwowy Powiatowy Inspektor Sanitarnego w Skarżysku-Kamiennym pismem znak: SEV - 4470/4/17 z dnia 28.02.2017 r. (data wpływu 02.03.2017 r.) wyraził opinię, że dla przedmiotowej inwestycji nie zachodzi konieczność przeprowadzenia oceny oddziaływania na środowisko.

Po analizie całości zgromadzonego materiału Regionalny Dyrektor Ochrony Środowiska w Kielcach na podstawie art. 63 ust. 2 ustawy o udostępnianiu informacji o środowisku i jego ochronie, udziale społeczeństwa w ochronie środowiska oraz o ocenach oddziaływania na środowisko, wydał postanowienie znak: WOO-I.4207.2.2017.KSz.5 z dnia 23.03.2017 r., w którym odstąpił od nałożenia obowiązku przeprowadzenia oceny oddziaływania przedsięwzięcia na środowisko oraz postanowienie znak: WOO-I.4207.2.2017.KSz.8 z dnia 30.03.2017 r. o sprostowaniu oczywistej błędów pisarskich.

Dane o złożonym wniosku oraz postanowieniu o odstąpieniu od przeprowadzenia oceny oddziaływania na środowisko zostały zamieszczone w *Publicznie dostępnym wykazie danych o dokumentach zawierających informacje o środowisku i jego ochronie*, prowadzonym przez Regionalną Dyrekcję Ochrony Środowiska w Kielcach.

Przed wydaniem decyzji o środowiskowych uwarunkowaniach stosownie do art. 10 § 1 KPA strony postępowania zawiadomiono w formie obwieszczenia o zebraniu dowodów i możliwości zapoznania się z materiałami i dowodami w przedmiotowej sprawie, jak również możliwości wniesienia uwag i wniosków w terminie 5 dni od dnia doręczenia zawiadomienia.

Obwieszczenie znak: WOO-I.4207.2.2017.KSz.6 z dnia 23.03.2017 r. zostało wywieszona na tablicach ogłoszeń:

- Urzędu Gminy Bliżyn w terminie od 27.03.2017 r. do 10.04.2017 r.,
- w miejscu realizacji przedsięwzięcia w msc. Bliżyn, Gilów, Gostków i Ubyszów w terminie od 24.03.2017 r. do 10.04.2017 r.,
- w siedzibie Regionalnej Dyrekcji Ochrony Środowiska w Kielcach w terminie od 23.03.2017 r. do 06.04.2017 r.

W trakcie prowadzenia postępowania nie wniesiono uwag lub żądań w przedmiotowej sprawie.

Informacje zawarte w karcie informacyjnej przedsięwzięcia pozwalają na stwierdzenie, że planowana inwestycja zarówno w fazie realizacji jak i eksploatacji nie powinna w sposób znaczący oddziaływać na środowisko.

Inwestycja polegać będzie na budowie sieci kanalizacji sanitarnej grawitacyjnej i tłocznej o łącznej długości ok. 17 km na terenie miejscowości Bliżyn, Gilów, Gostków, Ubyszów, gm. Bliżyn, pow. skarżyski, woj. świętokrzyskie. W ramach inwestycji przewiduje się budowę: kanalizacji grawitacyjnej o długości ok. 15 km i kanalizacji tłocznej o długości ok. 2 km, 7 szt. przepompowni ścieków oraz 5 szt. przydomowych pompowni ścieków.

Realizacja zamierzenia umożliwi włączenie ścieków do systemu kanalizacji zbiorczej z odprowadzeniem do komunalnej oczyszczalni ścieków w miejscowości Wojtyniów, gm. Bliżyn. Teren planowanego przedsięwzięcia znajduje się częściowo na terenie objętym miejscowym planem zagospodarowania przestrzennego:

- dla części obrębu ewidencyjnego Bliżyn obowiązuje miejscowy plan zagospodarowania przestrzennego zatwierdzony uchwałą Nr XIX/127/2008 Rady Gminy w Bliżynie z dnia 22 października 2008 r. w sprawie uchwalenia miejscowego planu zagospodarowania przestrzennego części terenu sołectwa Bliżyn – „Bliżyn 3”, na obszarze gminy Bliżyn (Dz. Urz. Woj. Świąt. z 2008 r. Nr 273, poz. 3840);
- dla obrębu ewidencyjnego Gostków oraz dla części obrębu ewidencyjnego Gilów obowiązuje miejscowy plan zagospodarowania przestrzennego zatwierdzony uchwałą Nr XXV/152/2012 Rady Gminy Bliżyn z dnia 18 grudnia 2012 r. w sprawie uchwalenia miejscowego planu zagospodarowania przestrzennego gminy Bliżyn, obejmującego obszary miejscowości Gilów, Gostków, Jastrzębia, Wojtyniów i Wołów (Dz. Urz. Woj. Świąt. z 2012 r. poz. 565);
- dla części obrębu ewidencyjnego Gilów obowiązuje miejscowy plan zagospodarowania przestrzennego zatwierdzony uchwałą Nr XVIII/164/04 Rady Gminy w Bliżynie z dnia 14 grudnia 2004 r. w sprawie uchwalenia miejscowego planu zagospodarowania przestrzennego „Gilów 1”, na obszarze Gminy Bliżyn (Dz. Urz. Woj. Świąt. z 2005 r. Nr 26, poz. 335);
- dla działek o nr ewid. 393/1 i 393/2 w obrębie ewidencyjnym Gilów obowiązuje miejscowy plan zagospodarowania przestrzennego zatwierdzony uchwałą Nr VI/24/2011 Rady Gminy Bliżyn z dnia 31 marca 2011 r. w sprawie uchwalenia zmiany części miejscowego planu zagospodarowania przestrzennego „Gilów 1”, na obszarze gminy Bliżyn (Dz. Urz. Woj. Świąt. z 2011 r. Nr 124, poz. 1347);
- dla działek o nr ewid. 1758/2, 1758/3, 1758/4, 1758/5 obrębu ewidencyjnego Ubyszów obowiązuje miejscowy plan zagospodarowania przestrzennego zatwierdzony uchwałą Nr XXVI/194/2002 Rady Gminy w Bliżynie z dnia 26 sierpnia 2002 r. w sprawie zmiany w miejscowym planie ogólnym zagospodarowania przestrzennego gminy Bliżyn na obszarze wsi Ubyszów (Dz. Urz. Woj. Świąt. z 2002 r. Nr 130, poz. 1621).

Usytuowanie projektowanej inwestycji jest zgodne z zapisami w/w miejscowych planów zagospodarowania przestrzennego.

Wszystkie projektowane przekroczenia terenu pod torami, drogą krajową nr 42, drogami powiatowymi oraz drogami gminnymi, będą wykonywane metodą przewiertu lub przecisku zgodnie z warunkami technicznymi określonymi przez właściwych Zarządców. Przejście pod rzeką Kamienną i innymi ciekami, wykonane będzie w porozumieniu z Świętokrzyskim Zarządem Melioracji i Urządzeń Wodnych. Prace budowlane związane z wykonaniem wykopów wymagać

będą zajęcia terenu w pasie o szerokości ok. 6-9 m. Realizacja inwestycji może wiązać się z wycinką drzew i krzewów owocowych kolidujących z trasą kanałów i rurowciągów. W przypadku wystąpienia kolizji z istniejącym uzbrojeniem podziemnym w postaci np. sieci wodociągowej, gazowniczej, energetycznej, telekomunikacyjnej, prace należy prowadzić w porozumieniu z zarządzającymi w/w obiektami.

Zaplecze budowy należy usytuować na terenie utwardzonym, wyposażonym w sorbenty do neutralizacji ewentualnych wycieków oraz przenośne sanitariaty. Powinno być ono zorganizowane przy uwzględnieniu zasady minimalizacji zajętości terenu. Wykorzystywany sprzęt powinien być sprawny technicznie, a tankowanie maszyn budowlanych odbywać się powinno w wyznaczonych miejscach. Odcinki projektowanej sieci kanalizacyjnej zostaną oddane do użytkowania po sprawdzeniu ich szczelności. Wody z prób szczelności należy odprowadzić i zagospodarować w taki sposób, aby nie powodować zmian stanu wody ze szkodą na gruntach sąsiednich.

W czasie realizacji inwestycji będą prowadzone roboty ziemne związane z wykonywaniem wykopów. Usuwanie wierzchniej warstwy gleby poprzedzone będzie zdjęciem humusu. Humus składować należy oddzielnie i wykorzystać do prac wykończeniowych. Ziemia używana do prac ziemnych nie może przekraczać standardów jakości środowiska w zakresie jakości gleby i ziemi. Niezanieczyszczona ziemia przeznaczona zostanie do zasypywania wykopów. W przypadku ziemi zanieczyszczonej należy postępować zgodnie z zasadami gospodarowania odpadami. Nadmiar mas ziemnych należy zagospodarować mając na uwadze zachowanie wartości przyrodniczych oraz zakaz zmian stanu wody ze szkodą na gruntach sąsiednich. Wykopy winno się zasypywać sukcesywnie, a w przypadku konieczności pozostawienia otwartych wykopów należy je zabezpieczyć lub przykryć siatką tak, aby uniemożliwić wpadanie do nich drobnych zwierząt.

Z uwagi na lokalizację inwestycji w dolinie rzeki Kamiennej, w przypadku zaobserwowania podczas prowadzonych prac budowlanych występowania płazów lub ich wzmożonej migracji ograniczona zostanie ingerencja w miejsca ich przebywania, a w szczególności ich miejsca rozrodu. W celu wyeliminowania potencjalnego negatywnego wpływu planowanych prac przewiduje się odcinkowe szczelne wygrodenie wykopów ogrodzeniem ochronnym uniemożliwiającym przechodzenie płazów. Ponadto wykopy będą regularnie kontrolowane, a ewentualne uwięzione w nich zwierzęta będą odławiane i przenoszone poza teren inwestycji w miejsca o podobnych warunkach siedliskowych.

Realizacja przedsięwzięcia wiązać się będzie z nieznaczną trwałą zajętością terenów biologicznie czynnych pod projektowane przepompownie ścieków oraz studzienki kanalizacyjne o łącznej powierzchni ok. 260 m<sup>2</sup>. Jak wynika z KIP na terenie inwestycyjnym nie występują chronione gatunki roślin, zwierząt, grzybów. Realizacja inwestycji może wiązać się z wycinką drzew i krzewów kolidujących z trasą kanałów i rurowciągów. Drzewa i krzewy nieprzeznaczone do wycinki, występujące w sąsiedztwie planowanej trasy sieci, zostaną zabezpieczone np. poprzez odeskowanie, owinięcie pni drzew i przykrycie odkrytych korzeni matami słomianymi, a także w razie potrzeby podwiązanie gałęzi narażonych na uszkodzenia. Prace ziemne w pobliżu bryły korzeniowej przewiduje się wykonywać ręcznie. Podczas wykonywania robót związanych z układaniem kanału zniszczeniu ulegnie istniejąca szata roślinna. Biorąc jednak pod uwagę lokalizację inwestycji wzdłuż dróg lokalnych oraz w obrębie działek prywatnych nie przewiduje się znaczącego negatywnego wpływu na wartości przyrodnicze. Ziemia z wykopów zostanie zagospodarowana, z zachowaniem warstw na terenach biologicznie czynnych na miejscu do zasypywania wykopów.

W Skarżymowie, gm. Blizyn  
24-118

Systemem projektowanej kanalizacji sanitarnej odprowadzane będzie ok. 72 m<sup>3</sup>/d ścieków z włączeniem do komunalnej oczyszczalni w Wojtynowie, gm. Blizyn. Jak wynika z KIP przepustowość oczyszczalni jest wystarczająca do przyjęcia odprowadzanych ścieków.

Planowane przedsięwzięcie zlokalizowane poza strefami ochrony ujęcia wody „Gostków” w miejscowości Gostków, gm. Blizyn.

Zgodnie z przepisami dyrektywy 2000/60/we Parlamentu Europejskiego i Rady z dnia 23 października 2000 r. ustanawiającej ramy wspólnotowego działania w dziedzinie polityki wodnej (tzw. Ramowa Dyrektywa Wodna) planowanie gospodarowaniem wodami odbywa się w podziale na obszary dorzeczy. Zgodnie z Planem gospodarowania wodami na obszarze dorzecza Wisły przyjętym Rozporządzeniem Rady Ministrów z dnia 18 października 2016 r. (Dz. U. 2016 poz. 1911, zm. Dz. U. z 2016 r. poz. 1958) inwestycja zostanie zlokalizowana w obszarze:

- Jednolitych Części Wód Powierzchniowych oznaczonej Europejskim kodem PLRW20005234312 nazwanym - Kamienna do Bernatki, zaliczonym do regionu wodnego Środkowej Wisły, status naturalna część wód, stan wód oceniono jako zły, zagrożona ryzykiem nieosiągnięcia celów środowiskowych. Celem środowiskowym jest dobry stan chemiczny i ekologiczny. Dla JCWP przewidziano derogacje – przedłużenie terminu osiągnięcia celu do 2021 roku z uwagi na brak możliwości technicznych.

- Jednolitych Części Wód Podziemnych oznaczonym Europejskim kodem PLGW2000102, zaliczonym do regionu wodnego Środkowej Wisły. Ocena stanu ilościowego – dobry i chemicznego – słaby, zagrożona ryzykiem nieosiągnięcia celów środowiskowych. Celem środowiskowym jest dobry stan ilościowy i chemiczny. Dla JCWPd przewidziano derogacje – przedłużono termin osiągnięcia celu do 2027 roku z uwagi na brak możliwości technicznych ze względu na oddziaływanie lokalne ognisk zanieczyszczeń; użytkowanie rolnicze, nieuregulowaną gospodarkę wodno-ściekową; oddziaływanie ze strony przemysłu. W programie działań ukierunkowanym na presję, dla JCWPd zaplanowano wszystkie możliwe działania ograniczające negatywny wpływ presji na stan JCWPd.

Realizacja planowanej inwestycji wpisuje się w cele środowiskowe wskazane w „Planie gospodarowania wodami na obszarze dorzecza Wisły”. Zgodnie z Programem wodno-środowiskowym kraju wprowadzono działania z kategorii „Gospodarka komunalna”, obejmujące konieczność porządkowania systemu gospodarki ściekowej. Działania te obejmują budowę systemu kanalizacji sanitarnej. Reasumując, realizacja inwestycji nie będzie stanowić zagrożenia nieosiągnięcia celów środowiskowych. Inwestycja ma na celu poprawę warunków sanitarnych, uporządkowanie gospodarki ściekowej poprzez podłączenie budynków do systemu zbiorczej kanalizacji sanitarnej i likwidację zbiorników na ścieki na terenie gm. Blizyn.

Etap realizacji inwestycji może wiązać się z oddziaływaniem na powietrze atmosferyczne. Emisja zanieczyszczeń do powietrza wynikać będzie z pracy silników spalinowych maszyn i pojazdów poruszających się po placu budowy. Będą to jednak emisje krótkotrwałe i odwracalne. Ponadto stosując maszyny i urządzenia w dobrym stanie technicznym, ograniczając czas jałowej pracy silników pojazdów i maszyn pracujących na placu budowy emisja zanieczyszczeń do powietrza zostanie ograniczona.

Prace związane z budową kanałów sanitarnych wiązać się będą ze wzrostem poziomu hałasu, którego źródłem będzie praca sprzętu budowlanego, środków transportu. Jednak hałas będzie miał zasięg lokalny. Trasa przedsięwzięcia przebiega w obrębie terenów z zabudową mieszkaniową, zatem użytkownicy w/w obiektów odczuwać mogą okresowe uciążliwości



ŚLĄSKOŚCIECZKA  
Województwo Śląskie  
Urząd Marszałkowski  
26-110-0000

związane z realizacją inwestycji. Ewentualne uciążliwości będą minimalizowane poprzez prowadzenie prac w porze dziennej w godz. 6.00 – 22.00. W okresie realizacji przedsięwzięcia będą miały miejsce również uciążliwości związane z emisją do powietrza substancji z procesu spalania paliw w silnikach maszyn budowlanych i pojazdów transportowych, prac montażowych. Powyższe emisje będą miały charakter okresowy, a uciążliwości z nimi związane ustaną wraz z zakończeniem prac budowlanych.

Wszystkie wytworzone odpady na etapie realizacji należy prawidłowo zagospodarować, tzn. selektywnie magazynować tymczasowo w wydzielonych i przystosowanych do tego celu miejscach, w warunkach zabezpieczających przed przedostaniem się do środowiska zanieczyszczeń z zapewnieniem ich sprawnego odbioru poprzez uprawnione podmioty. W przypadku zanieczyszczonej ziemi winna być ona przekazana uprawnionym podmiotom i zagospodarowana zgodnie z przepisami ustawy o odpadach.

Planowane przedsięwzięcie zlokalizowane jest na terenie Konecko - Łopuszniańskiego Obszaru Chronionego Krajobrazu ustanowionego uchwałą Nr XXXV/616/13 Sejmiku Województwa Świętokrzyskiego z dnia 23 września 2013 r. dotyczącą wyznaczenia Konecko - Łopuszniańskiego Obszaru Chronionego Krajobrazu (Dz. Urz. Woj. Świąt. z 2013 r. poz. 3308) oraz na terenie Suchedniowsko – Oblegorskiego Obszaru Chronionego Krajobrazu ustanowionego uchwałą Nr XLIX/880/14 Sejmiku Województwa Świętokrzyskiego z dnia 13 listopada 2014 r. w sprawie Suchedniowsko – Oblegorskiego Obszaru Chronionego Krajobrazu (Dz. Urz. Woj. Świąt. z 2014 r. poz. 3154) dla których ustalone zostały działania w zakresie czynnej ochrony ekosystemów i obowiązują w nim określone zakazy. Jak wynika z dokumentacji na terenie przeznaczonym pod przekształcenie nie stwierdzono występowania chronionych gatunków roślin, zwierząt i grzybów. Nie przewiduje się znaczącego negatywnego wpływu zamierzenia na ochronę przyrody obszaru chronionego krajobrazu. Realizowane zamierzenie w części znajduje się na obszarze głównego korytarza ekologicznego - Częstochowa – wschód.

W sąsiedztwie planowanej inwestycji zlokalizowany jest obszar Natura 2000 - Uroczysko Pięty PLH260012 z którym graniczy zachodnio-południowa część inwestycji oraz obszarem Natura 2000 – Lasy Skarżyskie PLH260011 z którym graniczy północno wschodnia część analizowanego terenu. Nie przewiduje się znaczącego negatywnego oddziaływania na środowisko przyrodnicze, w tym na bioróżnorodność oraz na cele ochrony obszarów Natura 2000, tj.: stan siedlisk przyrodniczych, siedlisk gatunków roślin i zwierząt, gatunki, dla których ochrony wyznaczono obszary Natura 2000 oraz ich integralność i powiązania z innymi obszarami.

W zasięgu oddziaływania przedsięwzięcia nie występują obszary wybrzeży, ochrony uzdrowiskowej, obszarach górskich, obszarach o krajobrazie mającym znaczenie historyczne, kulturowe lub archeologiczne.

Z uwagi na Dyrektywę Parlamentu Europejskiego i Rady 2014/52/UE z dnia 16 kwietnia 2014 r. zmieniającą dyrektywę 2011/92/UE w sprawie oceny wpływu wywieranego przez niektóre przedsięwzięcia publiczne i prywatne na środowisko i rozpoczęcie implementacji do prawa polskiego, analizując adaptację przedsięwzięcia do zmian klimatu, w tym elementy wpływające na łagodzenie tych zmian należy stwierdzić, że:

- przedsięwzięcie usytuowane jest poza terenami osuwisk (<http://geozagrozenia.pgi.gov.pl/>) i terenami zagrożonymi podtopieniami (<http://mapy.isok.gov.pl/imap/>),
- w rozwiązaniach projektowych wymagane jest dostosowanie zagłębienia do stref przemarzania gruntu oraz dobór odpowiednich materiałów i technologii wykonania.

Planowane przedsięwzięcie nie jest zaliczane do obiektów stwarzających zagrożenie wystąpienia poważnych awarii przemysłowych zgodnie z Rozporządzeniem Ministra Rozwoju z dnia 29 stycznia 2016 r. w sprawie rodzajów i ilości znajdujących się w zakładzie substancji niebezpiecznych, decydujących o zaliczeniu zakładu do zakładu o zwiększonym lub dużym ryzyku wystąpienia poważnej awarii przemysłowej (Dz. U. z 2016 r. poz. 138).

Uwzględniając charakter przedsięwzięcia oraz jego zakres należy stwierdzić, że transgraniczne oddziaływanie na środowisko nie wystąpi. Nie prowadzono więc postępowania w tym zakresie.

Z uwagi na rodzaj, zakres i charakter przedsięwzięcia, skalę oddziaływania przy zastosowaniu rozwiązań chroniących środowisko odstąpiono od przeprowadzenia oceny oddziaływania na środowisko.

W związku z wypełnieniem przez Inwestora wymogów formalnych do uzyskania decyzji o środowiskowych uwarunkowaniach dla przedsięwzięcia, po szczegółowej analizie zgromadzonych materiałów, uwzględniając specyfikę planowanego przedsięwzięcia i zasięg jego oddziaływania we wszystkich aspektach środowiskowych, orzeczono jak w osnowie decyzji.

Na podstawie art. 7 ust. 3 ustawy z dnia 16 listopada 2006 r. o opłacie skarbowej (tekst jedn. Dz. U. z 2016 r. poz. 1827) wnioskodawca zwolniony jest od opłaty skarbowej.

### Pouczenie

Od niniejszej decyzji stronom przysługuje odwołanie do Generalnego Dyrektora Ochrony Środowiska za pośrednictwem Regionalnego Dyrektora Ochrony Środowiska w Kielcach, w terminie 14 dni od daty jej doręczenia. Zgodnie z art. 57 § 5 pkt 1 i 2 ustawy z dnia 14 czerwca 1960 r. Kodeks postępowania administracyjnego (tekst jedn. Dz. U. z 2016 r. poz. 23 ze zm.) termin uważa się za zachowany, jeżeli przed jego upływem pismo zostało wysłane w formie dokumentu elektronicznego (poprzez ePUAP) do organu administracji publicznej, a nadawca otrzymał urzędowe poświadczenie odbioru lub zostało nadane w polskiej placówce pocztowej operatora wyznaczonego w rozumieniu ustawy z dnia 23 listopada 2012 r. - Prawo pocztowe (Dz. U. z 2016 r. poz. 1113 ze zm.), którego obowiązki pełni obecnie Poczta Polska S.A.



Z up. Regionalnego Dyrektora  
Ochrony Środowiska w Kielcach  
p.o. NACZELNIKA WYDZIAŁU  
Ocen Oddziaływań na Środowisko  
*mgr Krystyna Cierlikowska*

### Załączniki:

Załącznik Nr 1: Charakterystyka przedsięwzięcia

Załącznik Nr 2: Mapa topograficzna przedstawiająca przebieg sieci kanalizacji sanitarnej

K. Skarżysko-Kamienna  
w Skarżysku-Kamiennej  
ul. Kościuszki 79A  
26-120 Skarżysko-Kamienna

**Otrzymują:**

1. Gmina Bliżyn za pośrednictwem Pełnomocnika – Pan Konrad Rachuna  
WOSAN - USŁUGI PROJEKTOWE  
ul. Karbońska 5/10  
25-640 Kielce
2. Pozostałe strony poprzez obwieszczenie wywieszzone na tablicach ogłoszeń:
  - UG Bliżyn,
  - w siedzibie RDOŚ w Kielcach w/m
3. aa

**Do wiadomości:**

1. Gmina Bliżyn – doręczenie elektroniczne e-PUAP  
ul. Kościuszki 79A  
26-120 Bliżyn
2. Państwowy Powiatowy Inspektor Sanitarny w Skarżysku-Kamiennej  
ul. Czerwonego Krzyża 10  
26-110 Skarżysko-Kamienna

**Załącznik Nr 1**  
do decyzji Regionalnego Dyrektora Ochrony Środowiska w Kielcach znak: WOO-I.4207.2.2017.KSz.11 z dnia 21 kwietnia 2017r. o środowiskowych uwarunkowaniach dla inwestycji pn.: „**Budowa kanalizacji sanitarnej w msc. Bliżyn, Gostków, Gilów i Ubyszów, gm. Bliżyn**”.

### Charakterystyka przedsięwzięcia

Inwestycja polegać będzie na budowie sieci kanalizacji sanitarnej o łącznej długości ok. 17 km na terenie miejscowości Bliżyn, Gilów, Gostków, Ubyszów, gm. Bliżyn., pow. skarżyski, woj. świętokrzyskie. W ramach inwestycji przewiduje się budowę: kanalizacji grawitacyjnej o długości ok. 15 km i kanalizacji tłocznej o długości ok. 2 km, 7 szt. przepompowni ścieków oraz 5 szt. przydomowych pompowni ścieków.

Prace budowlane związane z wykonaniem wykopów wymagać będą zajęcia terenu w pasie o szerokości ok. 6-9 m. Przekroczenia rzeki Kamiennej, cieków, rowów, torów PKP oraz drogi krajowej nr 42, drogi powiatowej i gminnej wykonywane będą metodą przewiertu lub przecisku zgodnie z warunkami technicznymi określonymi przez właściwych Zarządców.

Planowany przebieg kanalizacji sanitarnej przedstawia załącznik nr 2.

Z up. Regionalnego Dyrektora  
Ochrony Środowiska w Kielcach  
p.o. NACZELNIKA WYDZIAŁU  
Ocen Oddziaływania na Środowisko  
*mgr Krystyna Czerlikowska*

13  
REGIONALNA DYREKCJA  
OCHRONY ŚRODOWISKA  
w KIELCACH  
ul. Szymanowskiego 6, 25-361 Kielce  
WOO-I.4207.2.2017.KSz.15

Kielce, dnia 30 maja 2017 r.

Pan Konrad Rachuna  
ul. Karbońska 5/10  
25-640 Kielce

W odpowiedzi na pismo z dnia 19.05.2017 r. informuję, że w dniu 24.05.2017 r. upłynął, określony w art. 129 § 2 ustawy z dnia 14 czerwca 1960 r. Kodeks postępowania administracyjnego, termin do składania odwołań od decyzji Regionalnego Dyrektora Ochrony Środowiska w Kielcach z dnia 21.04.2017 r., znak: WOO-I.4207.2.2017.KSz.11 o środowiskowych uwarunkowaniach dla przedsięwzięcia pod nazwą: „Budowa kanalizacji sanitarnej w msc. Bliżyn, Gostków, Gilów i Ubyszów, gm. Bliżyn”. Jednocześnie informuję, że do dnia 29.05.2017 r. nie wpłynęły do Regionalnej Dyrekcji Ochrony Środowiska w Kielcach odwołania od w/w decyzji.

REGIONALNY DYREKTOR  
Ochrony Środowiska w Kielcach  
dr inż. Waldemar Procasik

Otrzymują:

- ① Adresat
2. aa

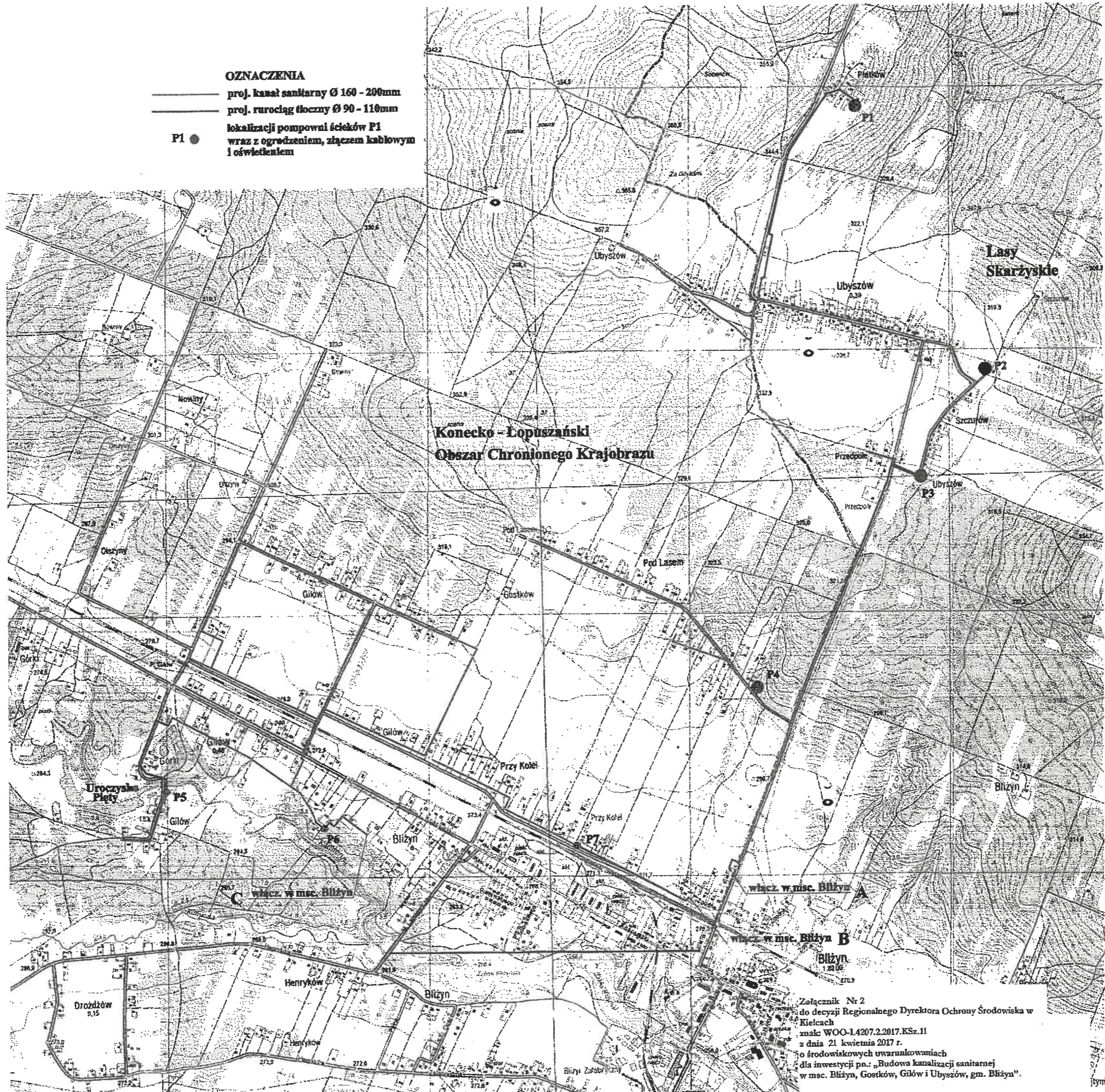
Do wiadomości:

1. Gmina Bliżyn – doręczenie elektroniczne e-PUAP  
ul. Kościuszki 79A  
26-120 Bliżyn

Z up. Regionalnego Dyrektora  
 Ochrony Środowiska w Kielcach  
 p.o. NACZELNIKA WYDZIAŁU  
 Ocen Oddziaływania na Środowisko  
 mgr Krystyna Cierlikowska

REGIONALNA DYREKCJA  
 OCHRONY ŚRODOWISKA  
 w KIELCACH  
 ul. Szymanowskiego 6, 25-361 Kielce

- OZNACZENIA**
- proj. kanał sanitarny Ø 160 - 200mm
  - proj. rurociąg tłoczny Ø 90 - 110mm
  - P1 ● lokalizacji pompowni ścieków P1 wraz z ogrodzeniem, złączem kablowym i oświetleniem



Załącznik Nr 2  
 do decyzji Regionalnego Dyrektora Ochrony Środowiska w  
 Kielcach  
 znak: WOO-L.4207.2.2017.KSz.11  
 z dnia 21 kwietnia 2017 r.  
 o środowiskowych uwarunkowaniach  
 dla inwestycji pn.: „Budowa kanalizacji sanitarnej  
 w msc. Blizyn, Gostków, Gilów i Ubyszów, gm. Blizyn”.

PROTOKÓŁ GG-I.6630.61.2022  
NARADY KOORDYNACYJNEJ

**Sposób przeprowadzenia narady:** za pomocą środków komunikacji elektronicznej

**Przedmiot narady:** projekt budowy kanalizacji sanitarnej oraz pompowni ścieków, Bliżyn, Gostków, Gilów

**Termin zakończenia narady:** 30.09.2022 r.

**Wnioskodawca:** WOSAN Usługi Projektowe Konrad Rachuna  
ul. Karbońska 5/10, 26 – 640 Kielce

**Przewodniczący:** Mariusz Rozwadowski – Inspektor

Lp.	Instytucja	Stanowisko uczestnika	Imię i Nazwisko – Podpis
1	Zarząd Dróg Powiatowych ul. Konarskiego 20 26 – 110 Skarżysko – Kamienna	-----	Nie stawił się
2	Orange Polska Dział Ewidencji i Zarządzania Danymi o Infrastrukturze Łódź ul. Okoniowa 16 91 498 Łódź	-----	Nie stawił się
3	Netia SA Dział Utrzymania Usług ul. Taśmowa 7A 02 – 677 Warszawa	Bez uwag	-----
4	Polska Spółka Gazownictwa sp. z o.o. Oddział Zakład Gazowniczy w Kielcach Gazownia w Skarżysku – Kamiennej ul. Młodzawy 3 26-110 Skarżysko – Kamienna	Bez uwag	-----
5	PGE Dystrybucja S.A. Oddział Skarżysko – Kamienna Rejon Energetyczny Skarżysko ul. Rejowska 95 26 – 110 Skarżysko – Kamienna	-----	Nie stawił się
6	T-Mobile Polska S.A. ul. Marynarska 12 02 – 674 Warszawa	-----	Nie stawił się
7	Urząd Gminy w Bliżynie ul. Kościuszki 79a 26 – 120 Bliżynie	-----	Nie stawił się

Lp.	Instytucja	Stanowisko uczestnika	Imię i Nazwisko – Podpis
7	Miejskie Przedsiębiorstwo Wodociągów i Kanalizacji Spółka z o.o. ul. Cicha 8 26 – 110 Skarżysko – Kamienna	Bez uwag	-----
8	Urząd Marszałkowski Województwa Świętokrzyskiego Al. IX Wieków Kielc 3 25 – 516 Kielce	-----	Nie stawił się
9	Generalna Dyrekcja Dróg Krajowych i Autostrad, Oddział w Kielcach ul. Paderewskiego 43/45 25 – 950 Kielce	W przypadku umieszczenia urządzenia obcego w pasie drogi krajowej należy w GDDKiA-o/Kielce uzyskać decyzję lokalizacyjną.	-----

**ODPIS**

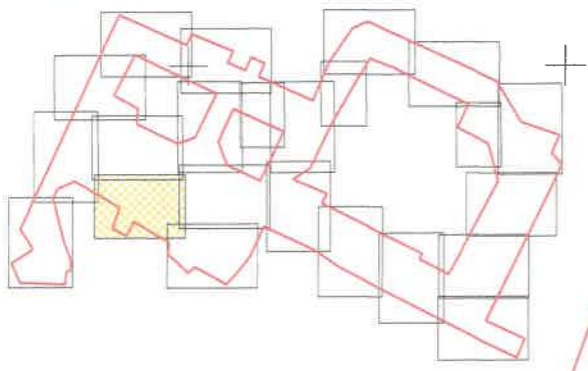
mgr inż. Rafał Jędrzejowski  
właściciel  
ul. ...  
Kielce



STAROSTA SKARŻYSKI  
potwierdza, że na dzień  
dokonywania pomiarów  
są to dane pomiarowe  
nawet koordynacji  
w dniu 3.0.08.2022  
w Skarżysku Kamiennej  
w Skarżysku Kamiennej  
przy Placu Forteczki 1.  
Sposób przeprowadzenia pomiarów  
i zabawa zainteresowanych  
podmiotów  
iś za pomocą środków  
komunikacji elektronicznej  
Znak sprawy: GG.6641.1333.2021  
Opis: 1830 - 64.2-21  
Miejsce: 1830 - 64.2-21  
Data: 3.0.09.2022

GG.6641.1333.2021  
MAPA DO CELÓW PROJEKTOWYCH  
SKALA 1: 500  
Jednostka ewidencyjna : 261002\_2 Bliżyn  
obręb:  
0006 GOSTKÓW  
0005 GILCÓW  
0001 BLIŻYŃ  
0007 GÓRKI  
pow.: SKARŻYSKI  
woj.: świętokrzyskie  
układ współrzędnych płaskich PL-2000  
układ wysokościowy PL-KRON86-NH  
granice opracowania oraz ark. mapy sąsiedniej  
zaznaczono czerwoną linią  
granice działek przyjęto z ewidencji gruntów i budynków  
inwestycja nie wymaga badania KW (nie badano obciążeń  
służebnościami gruntowymi)

Mapa aktualna na dzień 25.01.2022 r.



Oświadczenie:  
"Jestem świadomy odpowiedzialności karnej za złożenie fałszywego oświadczenia."  
Oświadczam, iż uzyskałem pozytywny wynik kontroli dla pracy geodezyjnej o numerze  
GG.6641.1333.2021 w Powiatowym Ośrodku Dokumentacji Geodezyjnej i Kartograficznej  
w Skarżysku Kamiennej.  
Protokół weryfikacji nr GG.6641.1333.2021\_2 uzyskany w dniu 31.03.2022r.  
Kierownik prac geodezyjnych Tomasz Sieroń nr upr. 19436

Za zgodność z oryginałem  
poświadczam  
mgr inż. Konrad Rachwał

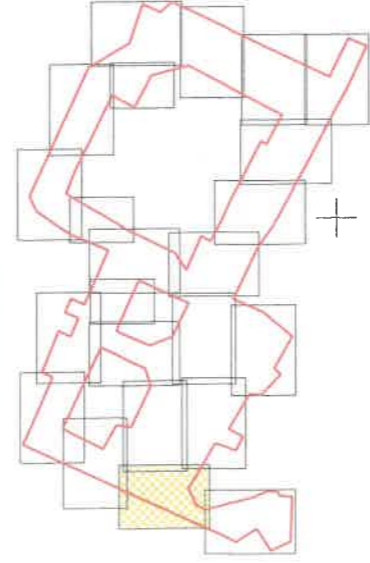
- OZNACZENIA
- proj. kanał sanitarny Ø 200mm
  - proj. kanał boczny Ø 160mm
  - proj. rura ochronna
  - proj. rurociąg tłoczny Ø 90mm  
wraz z pompownią ścieków

WOSAN - USŁUGI PROJEKTOWE: ul. Karłowicza 5/10: 25-640 Kielce			Opisowanie ZUIDP
Projektant	mgr inż. Konrad Rachwał	SWK/0207/POOS/13	Data 08.2022r
Inwestycja	Budowa sieci kanalizacji sanitarnej w msc. Bliżyn, Gostków i Gilców gm. Bliżyn		Skala 1: 500
Przebieg rysunku	Trasa sieci kanalizacji do uzgodnienia z ZUDP		Numer rysunku 24

GG.6641.1333.2021  
 MAPA DO CELÓW PROJEKTOWYCH  
 SKALA 1:500  
 Jednostka ewidencyjna : 261002\_2 Blizyn

obrab.:  
 0005 GOSTYKÓW  
 0006 GILÓW  
 0007 BŁOSKI  
 pow.: SKARZYŃSKI  
 woj.: świętokrzyski  
 układ współrzędnych: płaskich PL-2000  
 układ odniesienia: ERSK. ark. mapy zesadniczej  
 granice opracowania: PL-KRONIBENH  
 granice obiektu: przykto z ewidencji gruntów i budynków  
 inwestycja nie wymagała badania KW (nie badano obciążen  
 skrajnościami gruntowymi)

Mapa aktualna na dzień 25.01.2022 r.



Oświadczanie:  
 „Jestem świadomy odpowiedzialności karnej za złożenie fałszywego oświadczenia.”  
 Oświadczam, iż uzyskałem pozytywny wynik kontroli dla pracy geodezyjnej o numerze  
 GG.6641.1333.2021 w Powiatowym Ośrodku Dokumentacji Geodezyjnej i Kartograficznej  
 Powiatu w Skarżysku Kamiernym.  
 Projekt weryfikacji nr GG.6641.1333.2021\_2, uzyskany w dniu 31.03.2022r.  
 Niezwłocznie przed geodezyjnym Tomaszem Sierem nr sign. 19436

STAROSTA SKARZYŃSKI  
 powołana, za pośrednictwem  
 dokumentacji projektowej  
 nr 6641.1333.2021\_2, z dnia  
 30.08.2022  
 w Skarżysku Kamiernym  
 przy Placu Powiatowym 1,  
 w celu przeprowadzenia inwestycji  
 o zakresie: zaprojektowanie i  
 wykonanie robót  
 budowlanych polegających na  
 budowie i uruchomieniu  
 sieci kanalizacji sanitarnej  
 w miejscowości Blizyn.  
 Znak sprawy  
 64.1.2.21  
 00-1000-64.1.2.21  
 Skarżysko-Kamierny, 30.08.2022

Za zgodności z oryginałem  
 podpisany  
 mgr inż. Ksawery Ruchman

WOSAN - USŁUGI PROJEKTOWE, ul. Królowa 51/1P, 25-400 KRKZE		Złup		08.2022r	
Projektant	mgr inż. Ksawery Ruchman	SW/003/PODS/13	13	Skala	1:500
Budowa sieci kanalizacji sanitarnej w msc. Blizyn Gostków 1 cieków gm. Blizyn			Lp. rysunku		
Pracownia rysunkowa			13		

- OZNACZENIA
- proj. kanał sanitarny Ø 200mm
  - proj. kanał boczny Ø 160mm
  - proj. rura odchonna
  - proj. rurociąg tłoczny Ø 90mm

GG.6641.1333.2021

MAPA DO CELÓW PROJEKTOWYCH  
SKALA 1:500

Adres: ul. Kłopotnicka 2, 261002\_2 Bliżyn

0006 GOSTKÓW

0005 GILÓW

0001 BLIŻYN

0007 GORRI

pow. - SKARŻYSKI

układ współrzędnych płaskich PL-2000

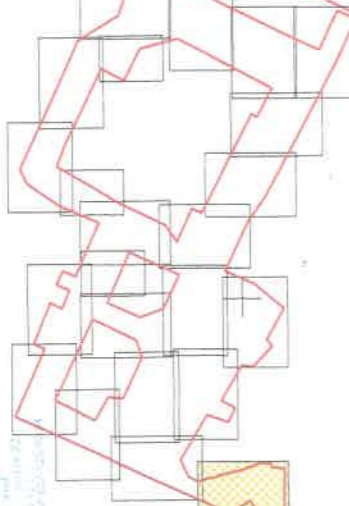
granice opracowania oraz ark. mapy zasadniczej

granice działek przyjęte z ewidencji gruntów i budynków

inwentaryzacja i plany zasadnicze PAV (nie budowa obiektów

zabudowlanych i urządzeń)

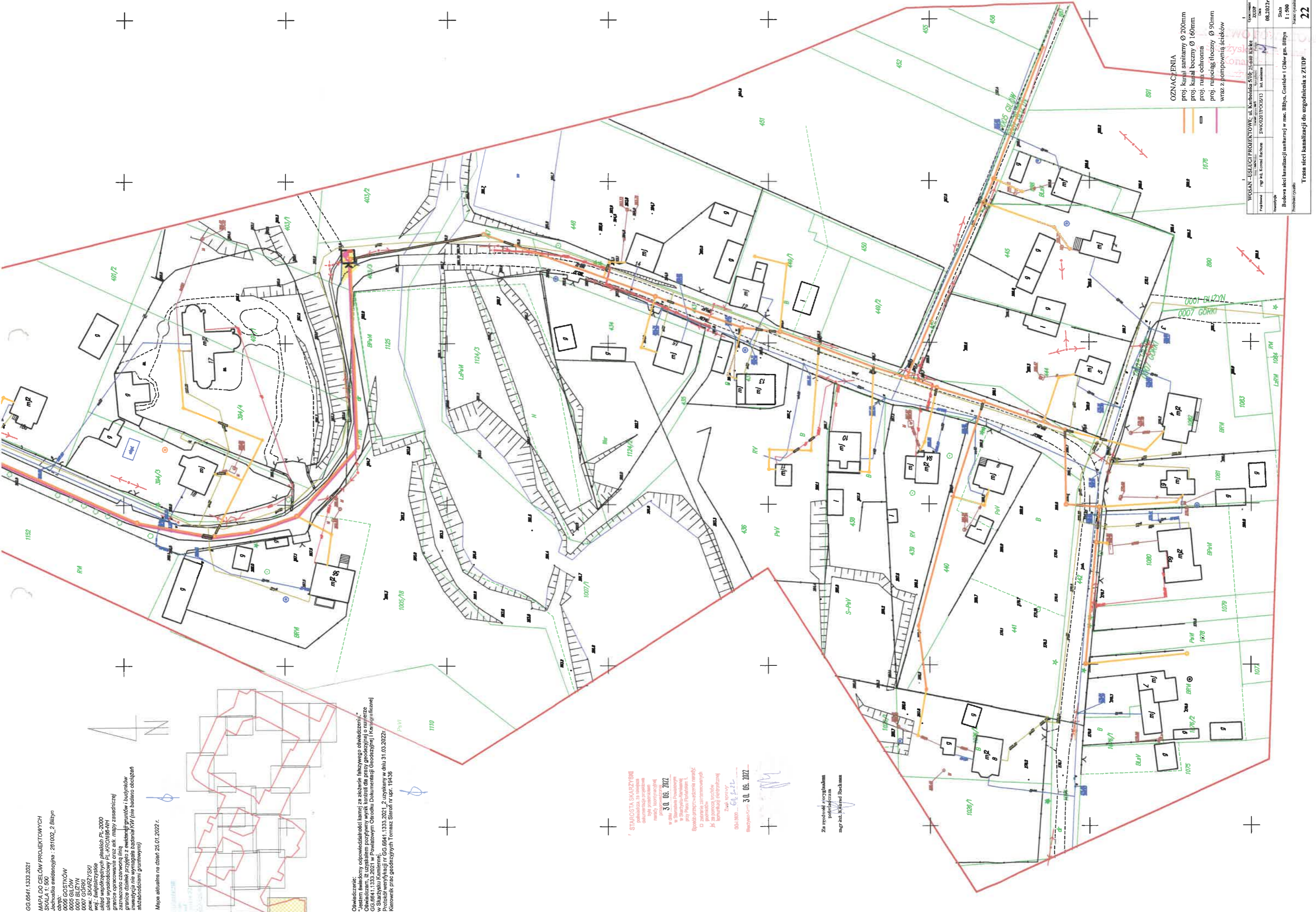
Mapa aktualizacja na dzień 25.01.2022 r.



Oświadczenie:  
"Jestem świadomy odpowiedzialności kamij za złożenie fałszywego oświadczenia".  
W imieniu Starosty Skarżyskiego powiatu, z siedzibą w Skarżysku-Kamiennym, powiat skarżyski, woj. świętokrzyski, ul. Kłopotnicka 2, 261002\_2 Bliżyn, GG.6641.1333.2021 w Powiatowym Ośrodku Dokumentacji Geodezyjnej i Kartograficznej w Skarżysku-Kamiennym,  
Protokół weryfikacji nr GG.6641.1333.2021\_2, ukończony w dniu 31.03.2022r.  
Kierownik prac geodezyjnych Tomasz Sierof nr wp. 19436

STAROSTA SKARŻYSKI  
powiatu skarżyskiego  
ul. Kłopotnicka 2  
261002\_2 Bliżyn  
w dniu 30.03.2022  
w Skarżysku-Kamiennym  
w Starostwie Powiatowym  
w Skarżysku-Kamiennym,  
ul. Kłopotnicka 2  
Dla potrzeb geodezyjnych  
i z pomocą techniczną  
Kancelarii Geodezyjnej  
Znak sprawy  
004.8000.64.22  
Bliżyn/Skarżysko 30.03.2022

Za zgodność z oryginałem  
potwierdzam  
mgr inż. Kłopotnicki



OZNACZENIA  
proj. kanał sanitarny Ø 200mm  
proj. kanał boczny Ø 160mm  
proj. rura ochronna  
proj. rurowciąg tłoczny Ø 90mm  
wraz z pompownią ścieków

Opis zadania		Nazwa projektu	
WOSAN - USŁUGI PROJEKTOWE, ul. Karłowicza 5/10-5-ciepło Kłaje		ZiDP	
Przebieg: rpg nr. Komunikacji		Data: 08.2022r	
Nazwa obiektu: Budowa sieci kanalizacji sanitarnej w mac. Bliżyn, Gostków i Gilów gm. Bliżyn		Skala: 1:500	
Przebieg (grafika):		Numer rysunku: 22	
Trasa sieci kanalizacji do uzgodnienia z ZiDP			

Bliżyn, dnia 25 listopada 2022 r.

**URZĄD GMINY**  
26-120 Bliżyn, ul. Kościuszki 79A  
Tel. (41) 25-41-104, 25-41-172  
Fax (41) 25-41-236 000532027

GG.6845.11.2022

**WOSAN – Usługi Projektowe**  
**ul. Karbońska 5/10**  
**25-640 Kielce**

Wójt Gminy Bliżyn reprezentujący Gminę Bliżyn jako właściciela działki nr 447 obręb 0005 Gilów oraz władającego działek 509 i 775/1 obręb 0006 Gostków niniejszym wyraża zgodę na lokalizację na działkach 509 i 775/1 obręb 0006 Gostków kanału sanitarnego  $\Phi$  160-200 mm oraz na działce 447 obręb 0005 Gilów kanału sanitarnego  $\Phi$  200 mm zgodnie z zakresem przedstawionym na załącznikach graficznych.

Prace należy wykonać w zakresie zgodnym z załącznikami graficznymi do niniejszego pisma, zachowując wszelkie przepisy prawa, normy bezpieczeństwa i zasady sztuki. W szczególności należy nie dopuszczać do uszkodzenia elementów zagospodarowania terenu, urządzeń infrastruktury naziemnej i podziemnej oraz nadmiernego uszkodzenia terenów zielonych oraz drzew. Nie wyraża się zgody na usuwanie drzew kwalifikujących się do konieczności uzyskania pozwolenia na ich usunięcie. Prace w pobliżu istniejącej infrastruktury drogowej wykonywać metodą przecisków sterowanych. Teren prac właściwie zabezpieczyć. Po realizacji przedsięwzięcia teren uprzątnąć, przywrócić powierzchnię do stanu poprzedniego bez uprzedniego wezwania.

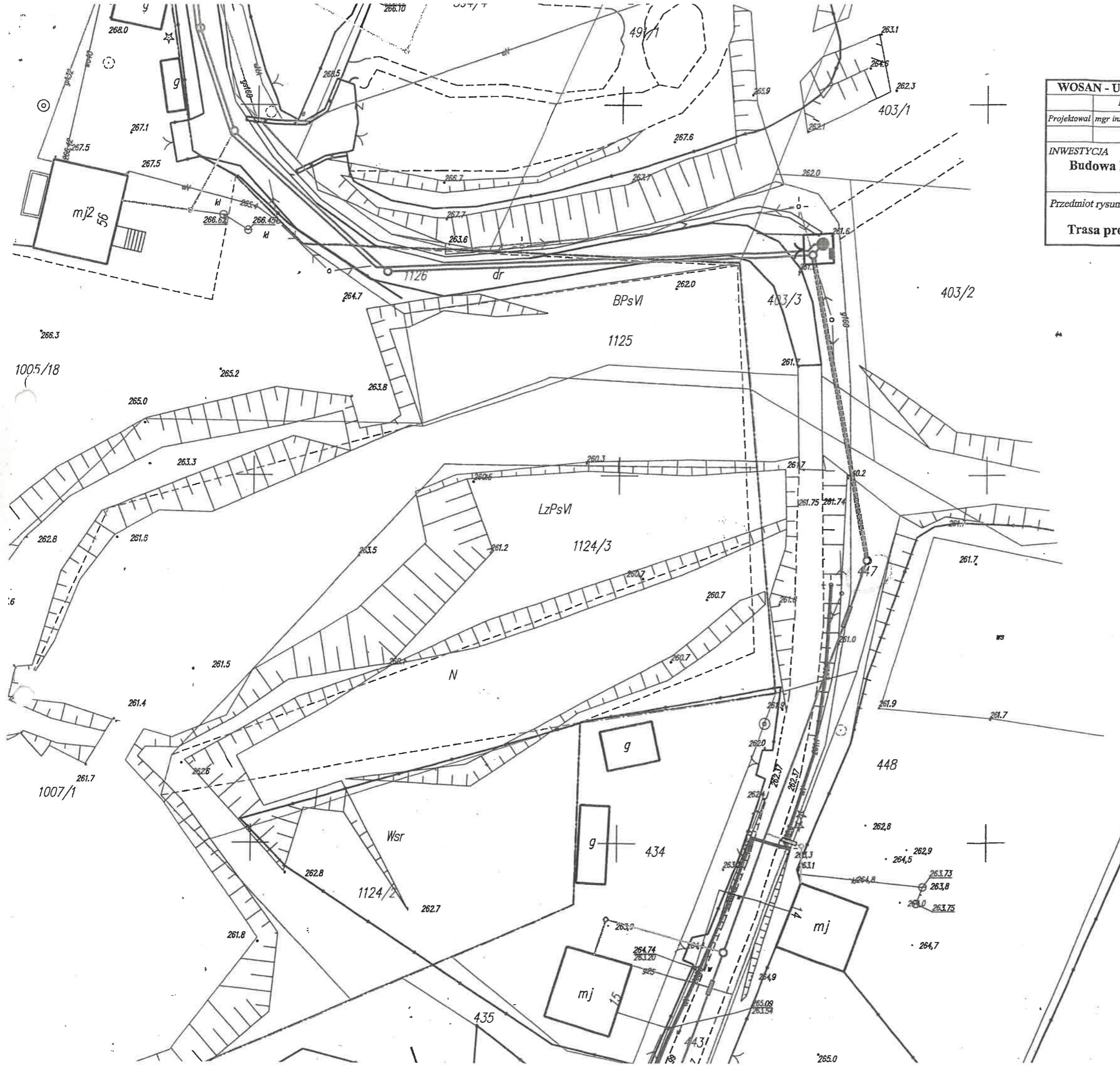
**WÓJT**  
*Mariusz Walachnia*

**Załączniki:**

1. Załącznik graficzny dz. 447 obręb Gilów /1 egz./
2. Załącznik graficzny dz.509 obręb Gostków /1 egz./
3. Załącznik graficzny dz.775/1 obręb Gostków /1 egz./- 3 karty

**Otrzymują:**

1. Adresat
2. a/a



<b>WOSAN - USLUGI PROJEKTOWE, ul. Karbonska 5/10, 25-640 Kielce</b>				Opracowanie
	Imię i nazwisko	Numer uprawnień	Specjalność	Podpis
Projektował	mgr inż. Konrad Rachuna	SWK/0207/POOS/13	sanitarna	
INWESTYCJA				Skala
Budowa kanalizacji sanitarnej w msc. Bliżyn, Gostków i Gilów gmina Bliżyn.				1 : 500
Przedmiot rysunku				Numer rysunku
Trasa proj. sieci kanalizacji sanitarnej na działkach gminnych				<b>1</b>

**OZNACZENIA**  
 — proj. kanał sanitarny Ø 200mm  
 — proj. kanał boczny Ø 160mm

Załącznik Graficzny Nr .....  
 GG. 6845.11.2022

**WÓJT**  
 Mariusz Włochnia

ZD.7230.1.40.2022

### DECYZJA

Na podstawie art. 39 ust.3 ustawy z dnia 21 marca 1985 r. o drogach publicznych (tekst jednolity Dz.U. z 2022 poz. 1693 ) oraz art. 104 ustawy z dnia 14 czerwca 1960 r. Kpa (tekst jednolity Dz. U. z 2022 r. poz. 2000) w związku z wystąpieniem Gmina Bliżyn w sprawie zgody na lokalizację w pasie drogowym dróg gminnych urządzeń obcych nie związanych z potrzebami zarządzania drogami lub potrzebami ruchu drogowego: projektowanych obiektów kanalizacji sanitarnej:

1. Bliżyn

dz. 193 – rurociąg tłoczny Ø 90 mm

dz. 593/1 – kanał sanitarny Ø 200 mm, rurociąg tłoczny Ø 90 mm, pompownia ścieków P4

dz. 592/1, 591/1, 590/1, 589/1, 887 – kanał sanitarny 200 mm

2. Gostków

dz. 690 – kanały sanitarne Ø 160 ÷ 200 mm

dz. 748 – kanały sanitarne Ø 160 ÷ 200 mm

dz. 395 – kanał sanitarny Ø 200 mm

3. Gilów

dz. 305, 306 – kanały sanitarne Ø 160 ÷ 200 mm

dz. 338/3, 339/3, 342/1 – kanały sanitarne Ø 160 ÷ 200 mm

dz. 389 – kanały sanitarne Ø 160 ÷ 200 mm

dz. 391 – kanał sanitarny Ø 200 mm, rurociąg tłoczny Ø 90 mm

dz. 403/3 – kanał sanitarny Ø 200 mm, rurociąg tłoczny Ø 110 mm, pompownia ścieków P10

dz. 419/1, 420/1, 422/4, 422/7, 424/2, 425/3, 426/2, 427/2, 428/2, 429/2, 431/2 – kanał sanitarny Ø 160 ÷ 200 mm

dz. 432/18 – kanał sanitarny Ø 200 mm, rurociąg tłoczny Ø 90 mm, pompownia ścieków P8

dz. 432/6 – kanał sanitarny Ø 200 mm, rurociąg tłoczny Ø 90 mm,

dz. 442, 443, 446 – kanał sanitarny Ø 160 ÷ 200 mm

4. Górki

Dz. 1126 – kanał sanitarny Ø 200 mm, rurociąg tłoczny Ø 90 mm

### WYRAŻA SIĘ ZGODĘ

na lokalizację w pasie drogowym dróg gminnych urządzeń obcych nie związanych z potrzebami zarządzania drogami lub potrzebami ruchu drogowego: projektowanych obiektów kanalizacji sanitarnej:

1. Bliżyn

dz. 193 – rurociąg tłoczny Ø 90 mm

dz. 593/1 – kanał sanitarny Ø 200 mm, rurociąg tłoczny Ø 90 mm, pompownia ścieków P4

dz. 592/1, 591/1, 590/1, 589/1, 887 – kanał sanitarny 200 mm

2. Gostków

dz. 690 – kanały sanitarne Ø 160 ÷ 200 mm

dz. 748 – kanały sanitarne Ø 160 ÷ 200 mm

dz. 395 – kanał sanitarny Ø 200 mm

3. Gilów

dz. 305, 306 – kanały sanitarne Ø 160 ÷ 200 mm

dz. 338/3, 339/3, 342/1 – kanały sanitarne Ø 160 ÷ 200 mm

dz. 389 – kanały sanitarne Ø 160 ÷ 200 mm

dz. 391 – kanał sanitarny Ø 200 mm, rurociąg tłoczny Ø 90 mm

dz. 403/3 – kanał sanitarny Ø 200 mm, rurociąg tłoczny Ø 110 mm, pompownia ścieków P10

dz. 419/1, 420/1, 422/4, 422/7, 424/2, 425/3, 426/2, 427/2, 428/2, 429/2, 431/2 – kanał sanitarny  
Ø 160 ÷ 200 mm

dz. 432/18 – kanał sanitarny Ø 200 mm, rurociąg tłoczny Ø 90 mm, pompownia ścieków P8

dz. 432/6 – kanał sanitarny Ø 200 mm, rurociąg tłoczny Ø 90 mm,

dz. 442, 443, 446 – kanał sanitarny Ø 160 ÷ 200 mm

#### 4. Górki

Dz. 1126 – kanał sanitarny Ø 200 mm, rurociąg tłoczny Ø 90 mm.

#### **Jednocześnie określa się następujące warunki z tym związane:**

- a) Kanalizację w drogach umieścić na głębokości zgodnej z projektem.
- b) Po wykonaniu robót, teren pasa drogowego doprowadzić do stanu pierwotnego.
- c) Utrzymanie obiektów i urządzeń, o których mowa w niniejszej decyzji należy do ich posiadaczy.
- d) Jeżeli Wójt Gminy będzie dokonywał budowy, przebudowy lub remontu drogi, która wymagała będzie przełożenia urządzenia lub obiektu, zastosowanie będą miały przepisy art. 39 ust. 5 ustawy o drogach publicznych.
- e) Inwestor przed rozpoczęciem robót budowlanych jest zobowiązany do uzyskania zezwolenia zarządcy drogi na zajęcie pasa drogowego dotyczącego prowadzenia robót w pasie drogowym i na umieszczenie w nim urządzeń

#### **UZASADNIENIE**

Decyzja w całości uwzględniająca żądania strony na podstawie art. 107 § 4 Kpa nie wymaga uzasadnienia.

#### **POUCZENIE**

Od niniejszej decyzji służy stronom odwołanie do Samorządowego Kolegium Odwoławczego w Kielcach za moim pośrednictwem w terminie 14 dni licząc od dnia następnego po jej otrzymaniu.

Zgodnie z art. 127a Kpa w trakcie biegu terminu do wniesienia odwołania strona może zrzec się prawa do wniesienia odwołania wobec organu administracji publicznej, który wydał decyzję.

Z dniem doręczenia organowi administracji publicznej oświadczenia o zrzeczeniu się prawa do wniesienia odwołania przez ostatnią ze stron postępowania, decyzja staje się ostateczna i prawomocna.

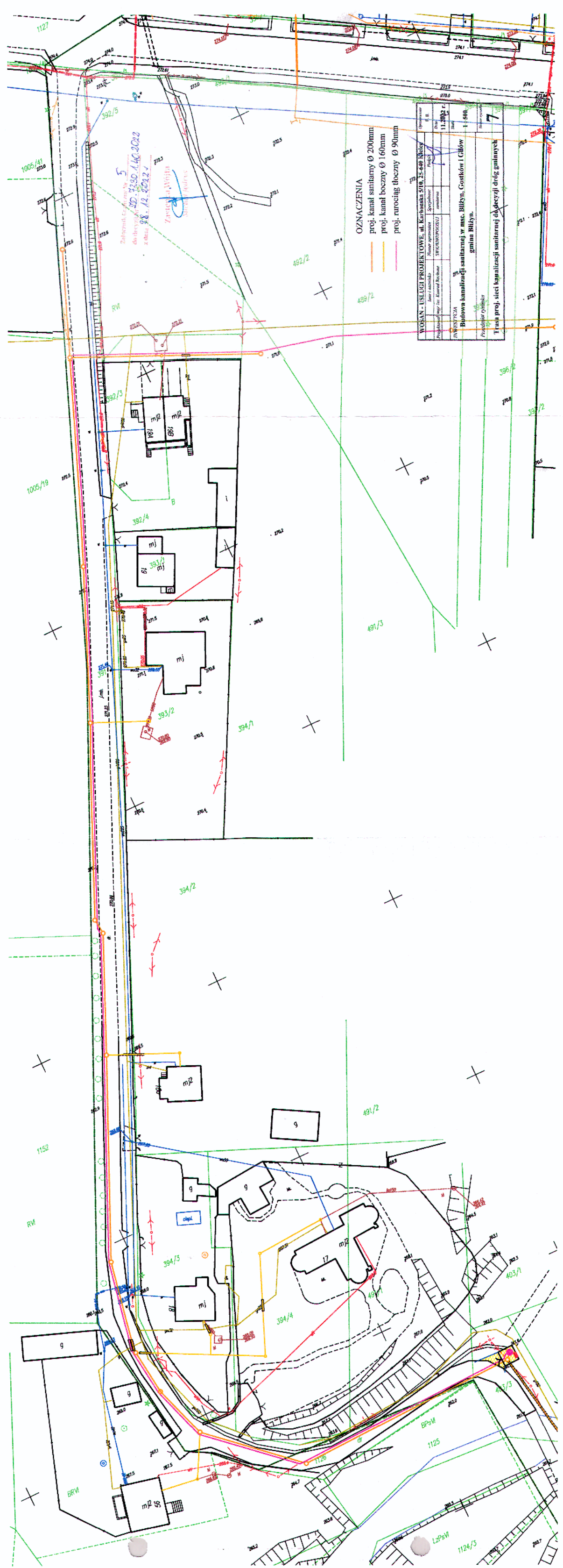
#### **Otrzymują:**

1. Wnioskodawca
2. a/a

Zastępca Wójta

Michał Jedrys

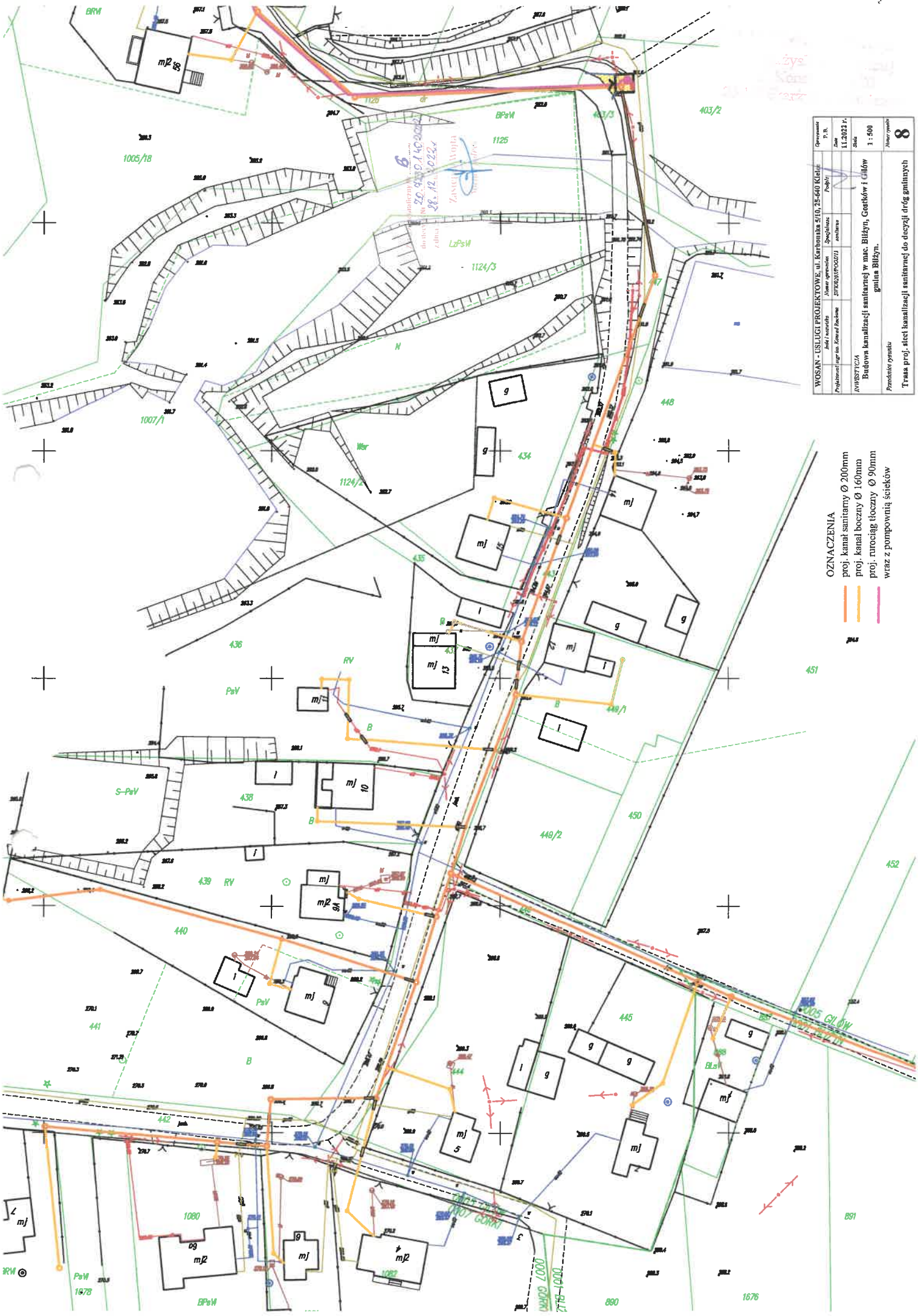
STACJA WODO PRAKTYCZNA  
Pracownia Inżyniersko-Projektowa  
ul. Konarskiego 21  
20-010 Szczepanów-Żółte



<b>WOSAN - USŁUGI PROJEKTOWE, ul. Karłowicza 5/10, 25-640 Skórcz</b>			
Imię i nazwisko	Wykonawca	Opis robót	Strona
Pracownia Inżyniersko-Projektowa	STACJA WODO PRAKTYCZNA	11.0222 r	1
Budowa kanalizacji sanitarnej w msc. Bliżyn, Gostków i Cików gmina Bliżyn.			
Tę samą proj. sieć kanalizacji sanitarnej do decyzji dróg gminnych			

Dołączona jest kopia  
do decyzji z DZ. 73.90.1.40.20.02  
z dnia 08.12.2022 r.  
Zarządca Inwestycji  
Inwestycji Publicznej





Opis projektu	WOSAN - USŁUGI PROJEKTOWE, ul. Karłowicza 510, 25-640 Kielce		
Pracownik	P. B.	Specjalista	Projektant
Data	11.2021 r.		
Projektant	mgr inż. Kamil Białkowski	aut. inż.	
Projekt nr	217002/07/POC/21		
INWESTYCJA	Budowa kanalizacji sanitarnej w mac. Bliżyn, Gorków i Głowa gminia Bliżyn.		
Przebieg tras			
Skala	1:500		
Numer rysunku	8		

- OZNACZENIA**
- proj. kanał sanitarny Ø 200mm
  - proj. kanał boczny Ø 160mm
  - proj. rurociąg tłoczny Ø 90mm
  - wraz z pompownią ścieków



PaV

PaV

PaV

PaV

PaV

PaV

PaV

PaV

PaV

PaV

PaV

PaV

PaV

PaV

PaV

PaV

PaV

PaV

PaV

PaV

PaV

PaV

PaV

PaV

PaV

PaV

Gmina Bliżyn  
Bliżyn  
ul. Kościuszki 79A  
26-120 Bliżyn

**Warunki przyłączenia nr 23-13/WP/00099 dla Podmiotu V grupy przyłączeniowej do sieci dystrybucyjnej o napięciu znamionowym 0,4 kV**

**Nazwa obiektu przyłączanego do sieci: Pompownia ścieków P-10**  
**Lokalizacja: gmina Bliżyn, miejscowość Gilów, nr dz. 403/3**

Na podstawie rozporządzenia Ministra Gospodarki z dnia 04 maja 2007r. w sprawie szczegółowych warunków funkcjonowania systemu elektroenergetycznego (Dz.U. nr 93 z 2007r. poz. 623 z późn. zm.), w odpowiedzi na wniosek z dnia 11-01-2023, określa się następujące warunki przyłączenia:

- 1 Miejsce przyłączenia: **stup lub złącze w linii nN Gilów 1 obw 2. Stacja zasilająca Gilów 1.**
- 2 Miejsce dostarczania energii elektrycznej stanowiące jednocześnie miejsce rozgraniczenia własności sieci dystrybucyjnej PGE Dystrybucja S.A. i instalacji Podmiotu Przyłączanego: **zaciski na listwie zaciskowej za układem pomiarowo-rozliczeniowym w kierunku instalacji odbiorcy.**
- 3 Moc przyłączeniowa: **14,00 kW** – zasilanie podstawowe.
- 4 Rodzaj przyłącza: **kablowe.**
- 5 Zakres niezbędnych zmian w sieci związanych z przyłączeniem:
  - 5.1 **wybudować przyłączyce YAKXS 4x35 mm<sup>2</sup> od miejsca przyłączenia wym. w pkt 1 do linii granicy działki, przyłączyce zakończyć złączem kablowo-licznikowym ZK1+1P**
- 6 Wymagania w zakresie budowy instalacji odbiorcy:
  - 6.1 Zewnętrzną i wewnętrzną instalację elektryczną odbiorczą wykonać zgodnie z aktualnie obowiązującymi w tym zakresie przepisami.
- 7 Miejsce zainstalowania układu pomiarowo-rozliczeniowego: **złącze kablowo-pomiarowe nN w linii granicy działki.**
- 8 Wymagania dotyczące układu pomiarowo-rozliczeniowego i systemu pomiarowo-rozliczeniowego:
  - 8.1 **zastosować bezpośredni układ pomiarowo-rozliczeniowy na napięciu 0,4 kV z licznikiem 3-fazowym energii elektrycznej zapewniającym pomiar energii czynnej,**
  - 8.2 **układ pomiarowo-rozliczeniowy winien spełniać wymagania techniczne dla układów i systemów pomiarowych w szczególności wymagania dla kategorii C1 określone w „Instrukcji Ruchu i Eksploatacji Sieci Dystrybucyjnej” (IRIESD) obowiązującej w PGE Dystrybucja S.A. oraz „Wytycznych do budowy systemów elektroenergetycznych w PGE Dystrybucja S.A.”.**
- 9 Rodzaj i usytuowanie zabezpieczenia głównego:
  - 9.1 **wyłącznik nadmiarowo-prądowy o wartości prądu znamionowego 25 [A],**
- 10 Jako system dodatkowej ochrony od porażeń przyjąć samoczynne wyłączanie zasilania w czasie określonym w obowiązujących normach. Układ pracy sieci zasilającej 0,4 kV: **TN-C**
- 11 Wymagany stosunek poboru energii biernej do czynnej w miejscu dostarczania nie może być większy niż  $\text{tg } \phi = 0,4$ .
- 12 Poziom zmienności parametrów technicznych energii elektrycznej w sieci mieści się w granicach przywołanego wyżej Rozporządzenia Ministra Gospodarki.
- 13 Instalacje i urządzenia elektryczne należące do Odbiorcy powinny zapewniać bezpieczeństwo użytkownika, a przede wszystkim ochronę przed porażeniem prądem elektrycznym oraz ochronę przed przepięciami łączeniowymi i atmosferycznymi występującymi w sieci energetycznej, powstaniem pożaru, wybuchem i innymi szkodami. Wszelkie prace powinny wykonać osoby posiadające odpowiednie uprawnienia i kwalifikacje do prowadzenia robót elektrycznych.
- 14 Informacje dodatkowe:
  - 14.1 **warunki przyłączenia są ważne 2 lata od daty ich doręczenia,**
  - 14.2 **realizacja inwestycji związanych z przyłączaniem obiektu Wnioskodawcy będzie dokonywana na zasadach określonych w umowie o przyłączenie do sieci dystrybucyjnej. Realizacja warunków przyłączenia (w tym rozpoczęcie prac projektowych) wymaga podpisania w okresie ważności warunków przyłączenia umowy o przyłączenie.**

15 Uwagi dodatkowe:

15.1 PGE Dystrybucja S.A. zastrzega sobie prawo zmiany zakresu rzeczowego prac, wynikających ze zmian stanu sieci i jej konfiguracji lub utrudnień w budowie urządzeń.

15.2 Zmiany wpływające na zwiększenie opłaty za przyłączenie wymagają akceptacji Podmiotu Przyłączanego oraz zmiany umowy o przyłączenie.

**Warunki przyłączenia opracował:**

**Andrzej Dąbrowa**

**Warunki przyłączenia zatwierdził.**

PGE Dystrybucja S.A.  
Oddział Skarżysko-Kamienna  
Rejon Energetyczny Skarżysko  
Wydział Przyłączenia i Rozwoju

Kierownik  
Karol Herman

WOSAN - USŁUGI PROJEKTOWE

ul. Karbońska 5/10  
25-640 Kielce

## INFORMACJA BEZPIECZEŃSTWA I OCHRONY ZDROWIA


INWESTOR **Gmina Bliżyn**  
**Ul. Kościuszki 79A**  
**26 – 120 Bliżyn**

NAZWA ZAMIERZENIA BUDOWLANEGO

**Budowa kanalizacji sanitarnej w msc. Bliżyn i Gilów gm.  
Bliżyn**

**ADRES OBIEKTU BUDOWLANEGO:** msc. Bliżyn, Gilów i Górki gm. Bliżyn

**kategoria obiektu budowlanego XXVI k = 8,0 ; w = 1,5**

	Imię i nazwisko	Specjalność	Nr uprawnień	Podpis
Opracował	mgr inż. Konrad Rachuna	sanitarna	SWK/0207/POOS/13	

data wykonania 05.2024r

## INFORMACJA DOT. BEZPIECZEŃSTWA I OCHRONY ZDROWIA

1. Podstawy opracowania
2. Zakres rzeczowy projektowanego zadania
3. Istniejące obiekty budowlane
4. Elementy zagospodarowania terenu, które mogą stanowić zagrożenie bezpieczeństwa i zdrowia ludzi.
5. Przewidywane rodzaje zagrożeń
6. Szkolenie pracowników w zakresie bezpieczeństwa i ochrony zdrowia
7. Środki techniczne i organizacyjne zapobiegające niebezpieczeństwom wynikającym z wykonywania robót budowlanych w strefach szczególnego zagrożenia zdrowia

## INFORMACJA DOT. BEZPIECZEŃSTWA I OCHRONY ZDROWIA

### 1. Podstawy opracowania:

- 1) Rozporządzenie Ministra Infrastruktury z dn. 23.06.2003 r. w sprawie informacji dot. bezpieczeństwa i ochrony zdrowia oraz planu bezpieczeństwa i ochrony zdrowia (Dz. U. Nr 120, poz. 1126).
- 2) Projekt budowlany zadania „Budowa kanalizacji sanitarnej w msc. Bliżyn i Gilów gm. Bliżyn” .

### 2. Zakres rzeczowy projektowanego zadania stanowią następujące obiekty:

- 1) kanały grawitacyjne z r kanalizacyjnych PP  $\varnothing 200\text{mm}$  o długości 1 343,0 m
- 2) kanały grawitacyjne z rur kanal. PP  $\varnothing 160\text{mm}$  o łącznej długości 684,5 m
- 3) przyłącza kanalizacji sanitarnej PP  $\varnothing 160\text{mm}$  o łącznej długości 112,5 m
- 4) rurociąg tłoczny od pompowni P10 – PE  $\varnothing 110\text{mm}$  o długości 472,0m
- 5) pompownia ścieków P10

### 3. Istniejące obiekty budowlane

W strefie prowadzonych robót znajdują się:

- drogi gminne o nawierzchni asfaltowej
- działki prywatne niezagospodarowane
- ogródki przydomowe
- rzeka Kamienna
- przewody wodociągowe  $\varnothing 160 - \varnothing 32 \text{ mm}$
- kable eNN
- kable telekomunikacyjne
- napowietrzne linie energetyczne NN

### 4. Elementy zagospodarowania terenu, które mogą stwarzać zagrożenie bezpieczeństwa i zdrowia ludzi

Elementami zagospodarowania terenu, które mogą stwarzać zagrożenie bezpieczeństwa i zdrowia ludzi, w trakcie realizacji robót są:

- a) słupy napowietrznych linii energetycznych NN usytuowane równoległe do terenu robót
- b) podziemne kable elektryczne eNN usytuowane równoległe do trasy wodociągu
- c) istniejące drogi gminne

## **5. Przewidywane rodzaje zagrożeń**

- 1) Zasypanie pracowników w wykopach o ścianach pionowych umocnionych.
- 2) Zagrożenia wynikające z przebywania pracowników w strefie pracy maszyn budowlanych i przejazdu samochodów obsługujących budowę.
- 3) Zagrożenia związane z koniecznością dopuszczenia ruchu kołowego na drodze powiatowej i drogach gminnych
- 4) Zagrożenia porażenia prądem od napowietrznych linii elektrycznych NN istniejących wzdłuż tras kanałów i rurociągów; zagrożenie to dotyczy szczególnie operatorów koparek i żurawi.
- 5) Zagrożenia porażenia prądem w czasie prowadzenia wykopów w pobliżu kabli energetycznych.
- 6) Zagrożenia porażenia prądem przy obsłudze sprzętu budowlanego z napędem elektrycznym (pompy, zagęszczarki itp.).
- 7) Zagrożenia wynikające z przebywania pracowników w strefie pracy żurawi, koparek, spychaczy i innych maszyn budowlanych.

## **6. Szkolenia pracowników w zakresie bezpieczeństwa i ochrony zdrowia**

- 1) Wszyscy pracownicy przed skierowaniem do pracy na budowie powinni odbyć szkolenie wstępne oraz podstawowe dla określonych stanowisk pracy.
- 2) Pracownicy robót montażowych z użyciem żurawia oraz obsługujący maszyny i sprzęt budowlany muszą posiadać wymagane uprawnienia.
- 3) Przed skierowaniem pracowników na określone stanowiska robocze kierownik budowy powinien przeprowadzić instruktaż w zakresie właściwym dla danego stanowiska pracy tj.:
  - zapoznać z bezpiecznymi metodami pracy (teoretycznie i praktycznie)
  - przeanalizować wspólnie z pracownikami istniejące warunki i zagrożenia na stanowisku pracy
  - określić rodzaje, miejsce i czas występowania zagrożeń
  - omówić najczęściej spotykane przypadki nieprzestrzegania przepisów i zasad BHP przez pracowników i ich związek z wypadkami przy pracy
  - podać środki techniczne i sposoby zapewniające bezpieczne wykonywanie robót.
  - zasady dyscypliny pracy w oparciu o regulamin pracy
  - wytyczne prawidłowej organizacji pracy, zasady i przepisy dotyczące używania i konserwacji narzędzi
  - kultura miejsca pracy
  - rodzaj i sposób użycia i przechowywania sprzętu ochrony osobistej, odzieży ochronnej i roboczej
  - obowiązek zgłaszania uszkodzeń ciała i korzystania z pierwszej pomocy
  - ochrona przeciwpożarowa
  - normy dźwigania i przenoszenia ciężarów

- prawa i obowiązki pracowników, szczególne prawo odmowy wykonywania pracy, gdy zagraża ona życiu i zdrowiu pracownika.

Instruktaż przeprowadza mistrz (majster) wyznaczony przez kierownika budowy. Nadzór nad prawidłowym szkoleniem pracowników sprawuje kierownik budowy. Szkolenie powinno być odnotowane w książce szkolenia oraz ich odbycie winno być potwierdzone podpisem pracownika.

## **7. Środki techniczne i organizacyjne zapobiegające niebezpieczeństwom wynikającym z wykonywania robót budowlanych w strefach szczególnego zagrożenia zdrowia**

Przed przystąpieniem do robót ziemnych należy zapoznać się z dokumentacją, która powinna określać m.in. sposób prowadzenia robót (ręczny, mechaniczny), trasy urządzeń podziemnych, a szczególnie kabli energetycznych, telefonicznych i gazowych, kategorie gruntu, poziom wód gruntowych, sposób odwodnienia.

Przy wykonywaniu wykopów lokalizacyjnych w celu ustalenia położenia przewodów, wykopy powinny odbywać się wyłącznie sposobem ręcznym.

- 1) Ściany pionowe wykopów ciągłych i obiektowych w czasie ich głębień należy sukcesywnie umacniać zgodnie z wymogami normy BN-62/8836-02 „Roboty ziemne – wykopy pod przewody wodociągowe i kanalizacyjne – warunki techniczne wykonania”. Umocnienie ścian wykopu przy użyciu obudów stalowych (powtarzalnych) należy prowadzić w sposób zapewniający całkowite bezpieczeństwo pracowników, właściwy dla danego rodzaju obudowy.
- 2) W wykopach powyżej 1m należy wykonać bezpieczne zejście dla pracowników. Odległość między wejściami nie powinna przekraczać 20m.
- 3) Roboty ziemne i montażowe w pobliżu napowietrznych linii elektroenergetycznych należy prowadzić wyłącznie metodami ręcznymi lub uzyskać czasowe wyłączenie napięcia, potwierdzone pisemnie przez właściwy Zakład Energetyczny.
- 4) W czasie prac montażowych przy użyciu żurawia należy:
  - do obsługi wysięgnika żurawia i montażu skierować tylko pracowników doświadczonych i przeszkolonych,
  - zawiesia żurawia muszą posiadać atest,
  - zakazać obecności innych pracowników w strefie pracy żurawia,
  - właściwie (pewnie) zaczepiać elementy do uchwytów zawiesia żurawia,
  - upoważnić tylko jednego pracownika do przekazywania sygnałów dla operatora żurawia oraz ustalić rodzaje sygnałów i sposoby ich przekazywania.
- 5) W czasie załadunku koparką urobku na samochody wywrotki należy wprowadzić zakaz przebywania pracowników w strefie zagrożenia
- 6) Kołowy ruch lokalny należy ograniczyć do niezbędnego minimum: ustawić właściwe znaki drogowe oświetlone w nocy, dopuścić tylko przejazdy w krótkich okresach kontrolowane przez jednego uprawnionego pracownika.



- 7) Przy wykonywaniu wykopów na placach, ulicach, podwórzach dostępnych dla osób niezatrudnionych należy wokół ustawić poręczę ochronne z napisami „Osobom postronnym wstęp wzbroniony”, a w nocy czerwone światła ostrzegawcze
- 8) Wykop należy zabezpieczyć przed wpadnięciem do niego i odpowiednio oznakować za pomocą:
  - zestawów drewnianych poręczy malowanych w poprzeczne pasy czerwono – białe
  - chorągiewek z czerwonego płótna
  - latarni sygnałowych, w miejscach najbardziej wysuniętych na jezdnię
- 9) Bezpośrednio przed przystąpieniem do robót w pobliżu istniejących kabli energetycznych (NN i NW) i innych przewodów podziemnych należy trwale oznaczyć w terenie ich usytuowanie i przekazać właściwe informacje (zakazy i nakazy) pracownikom skierowanym do prac w tych miejscach.
- 10) Prace prowadzone w sąsiedztwie sieci gazowej  $\varnothing 300\text{mm}$  w/c należy prowadzić ze szczególną ostrożnością, ręcznie w uzgodnieniu i pod nadzorem Działu Stacji i Sieci Gazowych OZG w Kielcach
- 11) Operatorom koparek i żurawi wskazać położenie istniejącej napowietrznej linii NN i przekazać stosowne zakazy i nakazy w operowaniu wysięgnikiem.
- 12) Obsługę sprzętu budowlanego z napędem elektrycznym (pompy, zagęszczarki i inne) powierzać wyłącznie pracownikom doświadczonym i posiadającym uprawnienia do obsługi określonych maszyn.
- 13) Należy bezwzględnie wykonywać okresowe sprawdzanie i przeglądy stanu technicznego wszystkich użytkowanych maszyn
- 14) Wszystkie usterki w funkcjonowaniu maszyn i sprzętu powinny być niezwłocznie usuwane
- 15) Do obowiązków kierownika budowy między innymi należy:
  - Zorganizowanie odpowiednich pomieszczeń socjalnych dla wszystkich pracowników zatrudnionych na budowie,
  - Prowadzenie instruktażu pracowników kierowanych do wykonania określonych robót w strefach zagrożenia bezpieczeństwa,
  - Trwałego ustawienia znaków dot. bezpieczeństwa i ochrony zdrowia pracowników, właściwych do rodzaju występujących zagrożeń: są to znaki zakazu, ostrzegawcze, nakazu i informacyjne,
  - Wyposażenie pracowników w odzież roboczą, ochronną i sprzęt ochrony osobistej oraz środki ochrony indywidualnej,
  - Kierowanie pracowników na okresowe badania w zakładach medycyny pracy, wymagane na określonych stanowiskach pracy.
- 16) Zgodnie z Rozporządzeniem Ministra Infrastruktury z dn. 23.06.2003 r. (Dz. U. Nr 120. poz. 1126) Wykonawca Robót (Kierownik Budowy) jest zobowiązany do opracowania Planu bezpieczeństwa i ochrony zdrowia.

Projektant mgr inż. Konrad Rachuna

upr. bud. Nr SWK/0207/POOS/13



**Państwowe  
Gospodarstwo Wodne  
Wody Polskie**

**Dyrektor Zarządu  
Zlewni  
w Radomiu**  
WA.ZUZ.4.4210.520.2022.AM

**DECYZJA**

Na podstawie art. 17 ust. 1 pkt 3) lit. b), art. 389 pkt 9), art. 397 ust. 3 pkt 2), art. 393 ust. 4, art. 400 ust. 6 ustawy z dnia 20 lipca 2017r. – Prawo wodne (tj. Dz. U. z 2022 r. poz. 2625) oraz art. 104 ustawy z dnia 14 czerwca 1960r. Kodeks postępowania administracyjnego (tj. Dz. U. z 2022r., poz. 2000) po rozpatrzeniu wniosku Pana Konrada Rachuna, pełnomocnika Gminy Bliżyn, ul. Kościuszki 79a, 26-120 Bliżyn, złożonego pismem z dnia 2 grudnia 2022r. (data wpływu 9 grudnia 2022r.), uzupełnionego pismem z dnia 29 grudnia 2022 r. (data wpływu 30 grudnia 2022 r.), w sprawie wydania pozwolenia wodnoprawnego

**orzekam**

I. Wydaję pozwolenie wodnoprawne dla Gminy Bliżyn, ul. Kościuszki 79a, 26-120 Bliżyn, na prowadzenie sieci kanalizacji sanitarnej przez wody powierzchniowe płynące rzeki Kamienna w km 135+684, zlokalizowanej na działkach o nr ew. 433 i 403/3 obręb 0005 Gilów, gm. Bliżyn, pow. skarżyski, woj. świętokrzyskie.

Parametry przejścia:

- metoda wykonania przejścia – przewiert w rurze osłonowej stalowej  $\varnothing 355,6 \times 7,1$  mm
- długość przewiertu między górnymi krawędziami skarp rzeki – 20,5 m
- rzędna posadowienia wierzchu rury osłonowej pod dnem rzeki – 258,52 m n.p.m.
- współrzędne miejsca przewiertu przez rzekę Kamienna w km 135+684 w geodezyjnym układzie odniesienia PL ETRF2000:  
początek – X: 5664515.01, Y: 7481028.96,  
koniec – X: 5664495.12, Y: 7481032.58

II. Przy wykonywaniu uprawnień wynikających z niniejszej decyzji Gmina Bliżyn, ul. Kościuszki 79a, 26-120 Bliżyn, obowiązana jest do:

1. Wykonania projektowanego przejścia kanalizacji sanitarnej przez wody powierzchniowe płynące rzeki Kamienna w km 135+684, zgodnie z warunkami określonymi w tym pozwoleniu wodnoprawnym.
2. Zapewnienia w trakcie prowadzenia robót swobodnego przepływu wód rzeki Kamienna.
3. Powiadomienia Nadzoru Wodnego w Skarżysku-Kamiennej z min. tygodniowym wyprzedzeniem o terminie rozpoczęcia i zakończenia robót związanych z wykonaniem przekroczenia pod dnem rzeki Kamienna.
4. Oznakowania trwale miejsca przekroczenia pod dnem rzeki Kamienna poprzez zamontowanie słupków oznaczeniowych z zamieszczeniem na nich informacji o rodzaju infrastruktury i głębokości położenia góry rury osłonowej.
5. Wykonania wszelkich prac w okresie korzystnych warunków hydrotechnicznych.
6. Po zakończeniu prac teren robót oraz teren przyległy inwestycji należy uporządkować.
7. Zgłoszenia wykonanego przejścia do Zarządu Zlewni w Radomiu w terminie 60 dni od dnia przystąpienia do użytkowania, w celu wpisania do systemu informacyjnego gospodarowania wodami, stosownie do wymagań art. 331 ust. 3 ustawy z dnia 20 lipca 2017 r. - Prawo wodne. Do zgłoszenia sporządzonego zgodnie z ww. przepisami należy dołączyć inwentaryzację

geodezyjną powykonawczą wykonanego przejścia i przekazać do Nadzoru Wodnego w Skarżysku-Kamiennej.

8. Zawarcia z Dyrektorem Regionalnego Zarządu Gospodarki Wodnej w Warszawie umowy użytkowania gruntów pokrytych wodami rzeki Kamienna niezbędnych do realizacji przedsięwzięcia, w trybie art. 261 ust. 1 i ust. 2 ustawy z dnia 20 lipca 2017 r. – Prawo wodne (tj. Dz. U. z 2022 r., poz. 2625).
- III. Pozwolenie wodnoprawne nie rodzi praw do nieruchomości i urządzeń wodnych koniecznych do jego realizacji oraz nie narusza prawa własności i uprawnień osób trzecich przysługujących wobec tych nieruchomości i urządzeń.

### UZASADNIENIE

Pan Konrad Rachuna, pełnomocnik Gminy Bliżyn, ul. Kościuszki 79a, 26-120 Bliżyn, wystąpił do Dyrektora Zarządu Zlewni w Radomiu Państwowego Gospodarstwa Wodnego Wody Polskie z wnioskiem z dnia 2 grudnia 2022r. (data wpływu 9 grudnia 2022r.), w sprawie udzielenia pozwolenia wodnoprawnego na prowadzenie sieci kanalizacji sanitarnej przez wody powierzchniowe płynące rzeki Kamienna w km 135+684, zlokalizowanej na działkach o nr ew. 433 i 403/3 obręb 0005 Gilów, gm. Bliżyn, pow. skarżyski, woj. świętokrzyskie.

Do wniosku dołączono:

- operat wodnoprawny opracowany w grudniu 2022 r.,
- operat wodnoprawny w wersji elektronicznej,
- opis prowadzenia zamierzonej działalności niezawierający określeń specjalistycznych,
- wypisy z rejestru gruntów,
- Uchwałę nr XXV/152/2012 Rady Gminy Bliżyn z dnia 18 grudnia 2012 r. w sprawie uchwalenia miejscowego planu zagospodarowania przestrzennego gminy Bliżyn, obejmującego obszary miejscowości: Gilów, Gostków, Jastrzębia, Wojtyniów i Wołów,
- Decyzję o środowiskowych uwarunkowaniach przedsięwzięcia z dnia 21 kwietnia 2017 r. znak: WPP-I.4207.2.2017.KSz.11
- pełnomocnictwo dla Pana Konrada Rachuna,
- potwierdzenie wniesienia opłaty za wydanie pozwolenia wodnoprawnego w kwocie 237,87 zł.

Analizując złożony wniosek i operat wodnoprawny ustalono, że nie spełniają one wszystkich wymogów zawartych w art. 407 i art. 409 ww. ustawy Prawo wodne. W związku z tym zobowiązano wnioskodawcę wezwaniem z dnia 13 grudnia 2022r. znak: WA.ZUZ.4.4210.520.2022.AM do uzupełnienia braków. Wymagane dokumenty uzupełnione zgodnie z ww. wezwaniem wnioskodawca przedłożył przy piśmie z dnia 29 grudnia 2022 r. (data wpływu 30 grudnia 2022 r.).

Po ponownym przeanalizowaniu stwierdzono, że przedłożony wniosek spełnia wymogi określone w art. 407 - 409 ustawy z dnia 20 lipca 2017 r. – Prawo wodne (tj. Dz. U. z 2022 r. poz. 2625) w związku z czym wszczęto postępowanie administracyjne, o którym powiadomiono strony zawiadomieniem z dnia 10 stycznia 2023 r. znak: WA.ZUZ.4.4210.520.2022.AM. Z uwagi na złożony materiał dowodowy, wystarczający do rozpatrzenia sprawy i wynikającą z art. 10 § 1 Kpa normę prawną zapewnienia stronom czynnego udziału w prowadzonym postępowaniu, poinformowano jednocześnie strony o możliwości wypowiedzenia się co do zebranych dowodów i zgłoszenia ewentualnych uwag. Zgodnie z obligatoryjnymi wymogami obowiązujących przepisów cytowanej ustawy Prawo wodne informacja o wszczęciu przedmiotowego postępowania podana została do publicznej wiadomości. Zawiadomienie o wszczęciu postępowania w przedmiotowej sprawie umieszczone zostało w Biuletynie Informacji Publicznej Państwowego Gospodarstwa Wodnego Wody Polskie, wywieszono zostało na tablicy ogłoszeń Zarządu Zlewni w Radomiu Państwowego Gospodarstwa Wodnego Wody Polskie oraz w sposób zwyczajowo przyjęty w Urzędzie Gminy w Bliżynie.

Obowiązek uzyskania pozwolenia wodnoprawnego na prowadzenie przez wody powierzchniowe płynące przewodów w rurociągach osłonowych wynika z art. 389 pkt 9) ww. ustawy z dnia 20 lipca 2017 r. Prawo wodne.

W toku prowadzonego postępowania stwierdzono, że określony w operacie wodnoprawnym sposób przekroczenia rzeki Kamienna w km 135+684 jest akceptowany przez podmiot odpowiedzialny za jej utrzymanie. Położenie góry rury osłonowej pod dnem rzeki Kamienna przyjęto na głębokości

1,63 m. Przejście pod dnem Kamienna planowane jest do wykonania metodą przewiertu i nie wpłynie negatywnie na możliwości utrzymywania koryta rzeki. Powierzchnia gruntu pokrytego wodami w rozumieniu ustawy Prawo wodne rzeki Kamienna zajęta pod przedmiotowe przejście wynosi 6,0 m<sup>2</sup>.

W toku prowadzonego postępowania strony nie wniosły żadnych uwag i wniosków.

Na podstawie załączonego do wniosku operatu wodnoprawnego oraz w oparciu o przeprowadzone postępowanie organ uznał, że zostały spełnione przesłanki merytoryczne i formalne określone Prawem wodnym, niezbędne do wydania pozwolenia wodnoprawnego zgodnie z wnioskiem i na warunkach określonych w decyzji. Wydanie pozwolenia wodnoprawnego nie narusza wymogów określonych w art. 396 ww. ustawy Prawo wodne.

W pkt II niniejszej decyzji nałożono na inwestora, a następnie użytkownika wykonanego przekroczenia rzeki Kamienna obowiązki wynikające z przepisów ww. ustawy Prawo wodne oraz obowiązki niezbędne dla właściwego wykonania robót.

Zgodnie z art. 400 ust. 6 ustawy - Prawo wodne, obowiązek ustalenia czasu obowiązywania nie dotyczy pozwoleń wodnoprawnych na wykonanie urządzeń wodnych. Jednak zgodnie z art. 414 ust. 1 pkt 3) ww. ustawy Prawo wodne, jeżeli zakład nie rozpoczął wykonywania urządzeń wodnych w terminie 3 lat od dnia, w którym niniejsze pozwolenie stało się ostateczne, to pozwolenie wodnoprawne wygasa.

Biorąc powyższe pod uwagę orzeczono jak w sentencji niniejszej decyzji.

Od decyzji służy stronom odwołanie do Dyrektora Regionalnego Zarządu Gospodarki Wodnej w Warszawie za pośrednictwem Dyrektora Zarządu Zlewni w Radomiu w terminie 14 dni od daty doręczenia decyzji. W trakcie biegu terminu do wniesienia odwołania strona może zrzec się prawa do wniesienia odwołania wobec organu administracji publicznej, który wydał decyzję. Z dniem doręczenia organowi administracji publicznej oświadczenia o zrzeczeniu się prawa do wniesienia odwołania przez ostatnią ze stron postępowania, decyzja staje się ostateczna i prawomocna, co skutkuje brakiem możliwości zaskarżenia decyzji do WSA.



DYREKTOR  
Ryszard Kłosna

Otrzymują:

1. Pan Konrad Rachuna - pełnomocnik
2. Gmina Bliżyn  
ul. Kościuszki 79a, 26-120 Bliżyn
3. PGW WP Regionalny Zarząd Gospodarki Wodnej w Warszawie  
ul. Zarzeczce 13B, 03-194 Warszawa

Do wiadomości:

PGW WP Nadzór Wodny w Skarżysku-Kamiennej

Decyzja nie została zakreślona w ustawowo  
zakreślonym terminie i stała się ostateczna  
z dniem ...08.03.2023 r.

DYREKTOR  
Ryszard Kłosna

Za wydanie pozwolenia wodnoprawnego wniesiono opłatę w wysokości 237,87 zł /słownie: dwieście trzydzieści siedem 87/100/ na podstawie art. 398 ustawy z dnia 20 lipca 2017 r. Prawo wodne (Dz. U. z 2022 r. poz. 2625) na rachunek bankowy nr 07 1130 1017 0020 1510 6720 0024.

ODPIS

Za k.nr 8

Skarżysko-Kamienna, 24.11.2023 r.

**PROTOKÓŁ GG-I.6630.58.2023  
NARADY KOORDYNACYJNEJ**

**Sposób przeprowadzenia narady:** za pomocą środków komunikacji elektronicznej

**Przedmiot narady:** projekt budowy kanalizacji sanitarnej, Gilów

**Termin zakończenia narady:** 24.11.2023 r.

**Wnioskodawca:** WOSAN – Usługi Projektowe

ul. Karbońska 5/10, 25 – 640 Kielce

**Przewodniczący:** Mariusz Rozwadowski – Starszy Inspektor

Lp.	Instytucja	Stanowisko uczestnika	Imię i Nazwisko – Podpis
1	Zarząd Dróg Powiatowych ul. Konarskiego 20 26 – 110 Skarżysko – Kamienna	-----	Nie stawił się
2	Orange Polska Dział Ewidencji i Zarządzania Danymi o Infrastrukturze Łódź ul. Okoniowa 16 91 498 Łódź	-----	Nie stawił się
3	Netia SA Dział Utrzymania Usług ul. Taśmowa 7A 02 – 677 Warszawa	Bez uwag	-----
4	Polska Spółka Gazownictwa sp. z o.o. Oddział Zakład Gazowniczy w Kielcach Gazownia w Skarżysku – Kamiennej ul. Młodzawy 3 26-110 Skarżysko – Kamienna	-----	Nie stawił się
5	PGE Dystrybucja S.A. Oddział Skarżysko – Kamienna Rejon Energetyczny Skarżysko ul. Rejowska 95 26 – 110 Skarżysko – Kamienna	-----	Nie stawił się
6	T-Mobile Polska S.A. ul. Marynarska 12 02 – 674 Warszawa	-----	Nie stawił się
7	Urząd Gminy w Bliżynie ul. Kościuszki 79a 26 – 120 Bliżynie	-----	Nie stawił się

Lp.	Instytucja	Stanowisko uczestnika	Imię i Nazwisko – Podpis
7	Miejskie Przedsiębiorstwo Wodociągów i Kanalizacji Spółka z o.o. ul. Cicha 8 26 – 110 Skarżysko – Kamienna	-----	Nie stawił się
8	Urząd Marszałkowski Województwa Świętokrzyskiego Al. IX Wieków Kielc 3 25 – 516 Kielce	-----	Nie stawił się
9	Generalna Dyrekcja Dróg Krajowych i Autostrad, Oddział w Kielcach ul. Paderewskiego 43/45 25 – 950 Kielce	W przypadku umieszczenia w pasie drogowym urządzenia obcego należy w GDDKiA-o/Kielce uzyskać decyzję lokalizacyjną".	-----

**ODPIS**

Z up. STAROSTY  
*mgr inż. Mariusz Romadowski*  
 STARSZY INSPEKTOR  
 w Wydziale Geodezji, Kartografii,  
 Katastru i Gospodarki Nieruchomościami



**DECYZJA Nr 1/2024**  
**o ustaleniu lokalizacji inwestycji celu publicznego**

w Bliżysku-Kamejanaj  
ul. Konarskiego 20  
26-110 Bliżysko-Kamejanaj

Na podstawie art. 4 ust. 2 pkt 1, art. 50 ust. 1, art. 51 ust. 1 pkt 2, art. 54, ustawy z dnia 27 marca 2003 r. o planowaniu i zagospodarowaniu przestrzennym (t.j. Dz. U. z 2023 r., poz. 977, z późn. zm.), w związku z art. 59 ust. 2 pkt 1 ustawy z dnia 7 lipca 2023 o zmianie ustawy o planowaniu i zagospodarowaniu przestrzennym oraz niektórych innych ustaw (Dz. U. z 2023 r., poz. 1688) oraz art. 104 ustawy z dnia 14 czerwca 1960 r. – Kodeks postępowania administracyjnego (t.j. Dz. U. z 2023 r., poz. 775, z późn. zm.), po rozpatrzeniu wniosku Gminy Bliżyn z dnia 01.02.2024 r., uzupełnionego w dniu 21.02.2024 r., w imieniu której występuje Pan Konrad Rachuna reprezentujący firmę WOSAN Usługi Projektowe 25-640 Kielce, ul. Karbońska 5/10, na podstawie Pełnomocnictwa z dnia 25.08.2016 r. udzielonego przez Wójta Gminy Bliżyn

**USTAŁA SIĘ LOKALIZAJĘ INWESTYCJI CELU PUBLICZNEGO**

dla GMINY BLIŻYŃ

ul. Kościuszki 79A, 26-120 Bliżyn

p.n. „Budowa kanalizacji sanitarnej w miejscowości Bliżyn i Gilów, gmina Bliżyn”, polegającej na budowie kanalizacji sanitarnej na terenie działki o nr ewid. gr 1126, położonej w obrębie ewidencyjnym Górki (obręb 07), gm. Bliżyn.

**1. Ustalenia dotyczące rodzaju inwestycji**

Przedmiotem inwestycji celu publicznego jest realizacja infrastruktury technicznej, polegającej na budowie kanalizacji sanitarnej na terenie działki o nr ewid. 1126, położonej w obrębie ewidencyjnym Górki (obręb 07), gmina Bliżyn.

Zgodnie z Polską Klasyfikacją Obiektów Budowlanych (PKOB) wnioskowana inwestycja jest zaliczona do infrastruktury transportu - rurociągi przesyłowe do transportu wody i ścieków (sekcja 2, dział 22, grupa 221, klasa 2112).

**2. Warunki i szczegółowe zasady zabudowy i zagospodarowania terenu, wynikające z przepisów odrębnych:**

**1) ustalenia dotyczące funkcji zabudowy i zagospodarowania terenu**

Teren działki o nr ewid. 1126, o pow. 261,0 m<sup>2</sup>, zgodnie ze „Skróconym wypisem ze skorowidza działek” z dnia 22.02.2024 r., stanowi teren pasa drogowego drogi gminnej „dr”, położonej w obrębie ewidencyjnym Górki (obręb 07), gm. Bliżyn, określony na załączniku graficznym do niniejszej decyzji.

W granicach terenu wnioskowanego do zabudowy, przewiduje się budowę odcinka kanalizacji sanitarnej o długości 90,0 m oraz urządzeń technicznych zapewniających użytkowanie obiektu budowlanego, stanowiących całość techniczno-użytkową inwestycji.

Projektowany odcinek kanalizacji sanitarnej zostanie włączony do projektowanej w sąsiedztwie kanalizacji sanitarnej z odprowadzeniem ścieków do istniejącej oczyszczalni ścieków, zlokalizowanej w miejscowości Wojtyniów, gmina Bliżyn.

Teren objęty wnioskiem inwestycyjnym o powierzchni 261,0 m<sup>2</sup>, stanowi teren pasa drogowego drogi gminnej (infrastrukturę drogową), pozostaje bez zmian i obejmuje:

- istniejącą powierzchnię przekształconą - 136,0 m<sup>2</sup>;
- istniejącą powierzchnię biologicznie czynną - 125,0 m<sup>2</sup>.

Obsługa komunikacyjna wnioskowanej inwestycji z terenu drogi gminnej Nr 309007T (nr ewid. 1126 obręb Górki i 391 obręb Gilów).

**2) ustalenia dotyczące warunków i wymagań kształtowania ładu przestrzennego**

Wnioskowaną inwestycję należy zaprojektować i zrealizować zgodnie z obowiązującymi przepisami, polskimi normami i zasadami wiedzy technicznej. W czasie realizacji inwestycji nastąpi



czasowe zniszczenie powierzchni ziemi w miejscach prowadzenia robót budowlano - instalacyjnych, którą należy uporządkować po zrealizowaniu inwestycji. Odtworzyć należy teren zieleni i utwardzeń w granicach terenu inwestycji.

W przypadku uszkodzenia - podczas realizacji inwestycji - urządzeń infrastruktury technicznej, w tym ewentualnych, nieujawnionych na etapie sporządzenia projektu decyzji, inwestor jest zobowiązany na własny koszt do wykonania naprawy lub odbudowy urządzeń w taki sposób, aby ich funkcjonalność nie została zmieniona. Wszelkie nieprawidłowości lub szkody powstałe w wyniku realizacji inwestycji obciążają inwestora.

Lokalizację inwestycji należy wykonać po uzgodnieniu i za zgodą zarządzających istniejącą infrastrukturą techniczną i drogową, zlokalizowanych w granicach terenu planowanej inwestycji.

**Dla projektowanej inwestycji – infrastruktury technicznej**, o cechach przestrzennych wynikających głównie z uwarunkowań technologicznych, nie określa się wymagań architektoniczno – przestrzennych charakteryzujących wnioskowaną inwestycję. Parametry charakteryzujące wnioskowaną inwestycję wynikają z aktualnie obowiązujących przepisów w zakresie realizacji tego rodzaju zabudowy i zasad określonych w opracowaniach planistycznych, mających na celu zachowanie ładu przestrzennego i harmonijnego kształtowania terenów zabudowanych oraz możliwości realizacji zamierzeń wnioskodawcy.

### 3) ustalenia dotyczące ochrony środowiska, przyrody i krajobrazu

Projektowana inwestycja znajduje się w granicach:

- **Głównego Zbiornika Wód Podziemnych Nr 415 „Górna Kamienna”** i jego strefy ochronnej, posiadającego dokumentację hydrogeologiczną zatwierdzoną przez Ministra Ochrony Środowiska Zasobów Naturalnych i Leśnictwa decyzją znak: Go kdh/BJ/489-6079/98 z dnia 01.10.1998 r.;

- **Konecko-Łopuszniańskiego Obszaru Chronionego Krajobrazu**, dla którego zostały określone działania w zakresie czynnej ochrony ekosystemów oraz zakazy obowiązujące na terenie Obszaru w Uchwale Nr XXXV/616/13 Sejmiku Województwa Świętokrzyskiego z dnia 23 września 2013r. dotyczącej wyznaczenia Konecko-Łopuszniańskiego Obszaru Chronionego Krajobrazu (Dz. Urz. Woj. Świętokrzyskiego z dnia 01.10.2013 r., poz. 3308). Projektowana inwestycja celu publicznego będzie zlokalizowana na fragmencie terenu istniejącego pasa drogowego drogi gminnej i nie będzie naruszać postanowień określonych w powyższej Uchwale;

Fragmencie terenu drogi gminnej o nr ewid. 1126 od strony południowej (dz. nr 1125) graniczy z obszarem Natura 2000 „Uroczysko Pięty” PLH260012, dla którego obowiązuje „Plan zadań ochronnych” ustanowiony zarządzeniem Regionalnego Dyrektora Ochrony Środowiska w Kielcach. Na sąsiedniej działce o nr ewid. 1125 objętej Naturą 2000 występują siedliska: nr 91EO Łęgi wierzbowe, topolowe, olszane, jesionowe i olsy źródłiskowe oraz nr 1060 Czerwończyk nieparek. W granicach terenu objętego decyzją nie występują przedmioty ochrony, dla których ustalono działania ochronne.

W granicach terenu wnioskowanej inwestycji nie występują tereny zmeliorowane.

Uwzględniając art. 6 ustawy z dnia 21 sierpnia 1997 r. o gospodarce nieruchomościami, planowana infrastruktura techniczna jest inwestycją celu publicznego, w związku z tym, zgodnie z przepisami ustawy z dnia 16 kwietnia 2004 r. o ochronie przyrody, nie dotyczy jej zakazów obowiązujących na terenie ustanowionych form ochrony przyrody.

Wnioskowana inwestycja nie jest zaliczona do przedsięwzięć mogących potencjalnie znacząco oddziaływać na środowisko w rozumieniu rozporządzenia Rady Ministrów z dnia 10 września 2019 r. w sprawie przedsięwzięć mogących znacząco oddziaływać na środowisko (Dz. U. z 2019 r., poz. 1839, z późn. zm.).

Teren wnioskowanej inwestycji, zgodnie z ustaleniami planu zagospodarowania przestrzennego gminy Bliżyn uchwalonego Uchwałą Nr 39/91 Rady Gminy w Bliżynie z dnia 16 grudnia 1991 r., stanowi teren obsługi komunikacyjnej.

Wnioskowana inwestycja nie wymaga uzyskania zgody na zmianę przeznaczenia gruntów rolnych i leśnych na cele nierolnicze i nieleśne, zgodnie z ustawą z dnia 3 lutego 1995 r. o ochronie gruntów rolnych i leśnych.

Na terenie wnioskowanej inwestycji, nie występują drzewa i krzewy, które wymagałyby stosownych decyzji na ich wycięcie lub przesadzenie, zgodnie z wymaganiami określonymi w ustawie z dnia 16 kwietnia 2004 r. o ochronie przyrody.

Sposób postępowania z usuwanymi lub przemieszczanymi – w związku z realizacją inwestycji – odpadami (masami ziemi, gruzem itp.) zgodnie z wymaganiami określonymi w ustawie z dnia 14 grudnia

2012 r. o odpadach.

Teren inwestycji nie podlega ochronie prawnej w aspekcie ochrony zdrowia.

Gmina - 16 000 000  
Wola Głęboka-Kamień  
ul. Kłarskiego 20  
26-117 Wola Głęboka-Kamień

#### **4) ustalenia dotyczące ochrony dziedzictwa kulturowego i zabytków oraz dóbr kultury współczesnej**

Teren wyznaczony niniejszą decyzją znajduje się poza strefami ochrony konserwatorskiej w rozumieniu ustawy z dnia 23 lipca 2003 r. o ochronie zabytków i opiece na zabytkami (t.j. Dz. U. z 2022 r., poz. 840, z późn. zm.).

#### **5) ustalenia dotyczące zagospodarowania terenów lub obiektów podlegających ochronie, ustalonych na podstawie przepisów odrębnych, w tym terenów górniczych, terenów szczególnie zagrożonych powodzią i terenów zagrożonych osuwaniem się mas ziemnych**

Teren projektowanej inwestycji znajduje się poza terenami: górniczymi, szczególnie zagrożonymi powodzią i zagrożonymi osuwaniem się mas ziemnych.

#### **6) ustalenia dotyczące obsługi w zakresie komunikacji i infrastruktury technicznej**

- obsługę komunikacyjną wnioskowanej inwestycji stanowić będzie droga gminna o Nr 309007T,
- wykonanie robót budowlanych na terenie pasa drogowego, na warunkach i za zgodą zarządzającego drogą,
- należy zapewnić odbiór odpadów powstałych na etapie realizacji inwestycji oraz związanych z eksploatacją urządzeń, zgodnie z przepisami odrębnymi.

#### **7) ustalenia wymagań dotyczących ochrony interesów osób trzecich**

Realizacja inwestycji nie może powodować uciążliwości i ograniczeń w użytkowaniu terenów sąsiednich, dotyczących przede wszystkim:

- zabezpieczenia dostępu do drogi publicznej;
- ochrony przed pozbawieniem możliwości korzystania z wody, kanalizacji, energii elektrycznej i ciepłej oraz ze środków łączności, dostępu do światła dziennego do pomieszczeń przeznaczonych na pobyt ludzi;
- ochrony przed uciążliwościami powodowanymi przez hałas, wibracje, zakłócenia elektryczne, szkodliwe promieniowania i oddziaływania pól elektroenergetycznych;
- ochrony przed zanieczyszczeniem powietrza, wody i gleby.

**3. Linie rozgraniczające teren inwestycji przedstawione zostały na mapie sytuacyjno - wysokościowej w skali 1 : 1000, kolorem czarnym i oznaczone literami ABC – A, stanowiącej załącznik graficzny do niniejszej decyzji i jej integralną część.**

#### **4. Przepisy odrębne, na podstawie których dokonano ustaleń**

1. Wymagania ustawy z dnia 27 marca 2003 r. o planowaniu i zagospodarowaniu przestrzennym (t.j. Dz. U. z 2023 r., poz. 977, z późn. zm.), dotyczące trybu określania sposobów zagospodarowania i warunków zabudowy terenu w sytuacji braku planu miejscowego.
2. Wymagania ustawy z dnia 7 lipca 2023 r. o zmianie ustawy o planowaniu i zagospodarowaniu przestrzennym oraz niektórych innych ustaw (Dz. U. z 2023 r., poz. 1688),
3. Wymagania ustawy z dnia 7 lipca 2023 o zmianie ustawy o planowaniu i zagospodarowaniu przestrzennym oraz niektórych innych ustaw (Dz. U. z 2023 r., poz.1688)
4. Wymagania Rozporządzenia Ministra Infrastruktury z dnia 26 sierpnia 2003 r., w sprawie sposobu ustalania wymagań dotyczących nowej zabudowy i zagospodarowania terenu w przypadku braku miejscowego planu zagospodarowania przestrzennego (Dz. U. Nr 164, poz. 1588, z późn. zm.).
5. Wymagania Rozporządzenia Ministra Infrastruktury z dnia 26 sierpnia 2003 r., w sprawie oznaczeń i nazewnictwa stosowanych w decyzji o ustaleniu lokalizacji inwestycji celu publicznego oraz decyzji o warunkach zabudowy (Dz. U. Nr 164, poz. 1589).
6. Wymagania przepisów szczególnych, w tym:
  - Ustawy z dnia 21 sierpnia 1997 r. o gospodarce nieruchomościami (t.j. Dz.U.2023 r.,poz. 344,z późn. zm.),

- Ustawy z dnia 21 marca 1985 r. o drogach publicznych (t.j. Dz. U. z 2023 r., poz. 645, z późn. zm.),
  - Ustawy z dnia 7 lipca 1994 r. – Prawo budowlane (t.j. Dz. U. z 2023 r. poz. 682, z późn. zm.),
  - Ustawy z dnia 27 kwietnia 2001 r. – Prawo ochrony środowiska (t.j. Dz. U. z 2024 r., poz. 54),
  - Ustawy z dnia 16 kwietnia 2004 r. o ochronie przyrody (t.j. Dz. U. z 2023 r., poz. 1336, z późn. zm.),
  - Ustawy z dnia 3 lutego 1995 r. o ochronie gruntów rolnych i leśnych (t.j. Dz. U. z 2022 r. poz. 2409, z późn. zm.),
  - Rozporządzenia Ministra Infrastruktury z dnia 12 kwietnia 2002 r. w sprawie warunków technicznych jakim powinny odpowiadać budynki i ich usytuowanie (Dz.U. 2022 r., poz. 1225),
  - Rozporządzenia Rady Ministrów z dnia 10 września 2019 r. w sprawie przedsięwzięć mogących znacząco oddziaływać na środowisko (Dz. U. z 2019 r., poz. 1839, z późn. zm.),
  - Ustawy z dnia 3 października 2008 r. o udostępnianiu informacji o środowisku i jego ochronie, udziale społeczeństwa w ochronie środowiska oraz o ocenach oddziaływania na środowisko (t.j. Dz. U. z 2023 r., poz. 1094, z późn. zm.),
  - Uchwały Nr XXXV/616/13 Sejmiku Województwa Świętokrzyskiego z dnia 23 września 2013 r. dotyczącej wyznaczenia Konecko-Łopuszniańskiego Obszaru Chronionego Krajobrazu (Dz. Urz. Woj. Świętokrzyskiego z dnia 01.10.2013 r., poz. 3308).
7. Wymagania wynikające z uzyskanych uzgodnień, stosownie do przepisów art. 53 ust. 4 ustawy z dnia 27 marca 2003 r. o planowaniu i zagospodarowaniu przestrzennym (t.j. Dz. U. z 2023 r., poz. 977, z późn. zm.).

## UZASADNIENIE

Gmina Bliżyn, 26-120 Bliżyn ul. Kościuszki 79A, w dniu 01.02.2024 r. wystąpiła do Wójta Gminy Bliżyn z wnioskiem, uzupełnionym w dniu 21.02.2024 r. o ustalenie lokalizacji inwestycji celu publicznego **p.n. „Budowa kanalizacji sanitarnej w miejscowości Bliżyn i Gilów, gmina Bliżyn”, polegającej na budowie kanalizacji sanitarnej na terenie działki o nr ewidencyjnym gruntu 1126, położonej w obrębie ewidencyjnym Górki (obręb 07), gmina Bliżyn.**

Zgodnie z art. 6 pkt 2 ustawy z dnia 21 sierpnia 1997 r. o gospodarce nieruchomościami, inwestycja jest zaliczona do inwestycji celu publicznego jako „budowa i utrzymanie publicznych urządzeń służących do...przesyłania... oczyszczania i odprowadzenia ścieków...”.

W sytuacji braku miejscowego planu zagospodarowania zgodnie z art. 2, art. 4 ust. 2 pkt 1 i art. 50 ust. 1 ustawy o planowaniu i zagospodarowaniu przestrzennym (t.j. Dz. U. z 2023 r., poz. 977, z późn. zm.), w związku z art. 59 ust. 2 pkt 1 ustawy z dnia 7 lipca 2023 o zmianie ustawy o planowaniu i zagospodarowaniu przestrzennym oraz niektórych innych ustaw (Dz. U. z 2023 r., poz.1688), inwestycja celu publicznego wymaga określenia zasad jej realizacji na drodze decyzji o ustaleniu lokalizacji inwestycji celu publicznego.

Wniosek zawierał materiały i informacje, wyszczególnione w art. 52 ust. 2 ustawy o planowaniu i zagospodarowaniu przestrzennym.

Wnioskowana inwestycja nie będzie naruszać ustaleń określonych w Uchwale Nr XXXV/616/13 Sejmiku Województwa Świętokrzyskiego z dnia 23 września 2013r. dotyczącej wyznaczenia Konecko – Łopuszniańskiego Obszaru Chronionego Krajobrazu (Dz. Urz. Województwa Świętokrzyskiego z dnia 01.10.2013 r., Poz. 3308). Projektowana inwestycja celu publicznego będzie zlokalizowana na fragmencie terenu pasa drogowego drogi gminnej i nie będzie naruszać postanowień określonych w powyższej Uchwale;

Fragmencie terenu drogi gminnej o nr ewid. 1126 od strony południowej (dz. nr 1125) graniczy z Obszarem Natura 2000 „Uroczysko Pięty” PLH260012, dla którego obowiązuje „Plan zadań ochronnych” ustanowiony zarządzeniem Regionalnego Dyrektora Ochrony Środowiska w Kielcach. Na sąsiedniej działce o nr ewid. 1125 objętej Naturą 2000, występują siedliska: nr 91EO Łęgi wierzbowe, topolowe, olszane, jesionowe i olsy źródłiskowe; nr 1060 Czerwończyk nieparek. W granicach terenu objętego decyzją nie występują przedmioty ochrony, dla których ustalono działania ochronne.

Planowane przedsięwzięcie inwestycyjne jest uzupełnieniem infrastruktury technicznej w granicach zastanego pasa drogowego drogi gminnej, w związku z tym przedsięwzięcie nie będzie potencjalnie znacząco oddziaływać na obszar Natura 2000 „Uroczysko Pięty”.

Uwzględniając art. 6 pkt 2 ustawy z dnia 21 sierpnia 1997 r. o gospodarce nieruchomościami, planowane zagospodarowanie terenu infrastrukturą techniczną jest inwestycją celu publicznego, w związku z tym, zgodnie z przepisami ustawy z dnia 16 kwietnia 2004 r. o ochronie przyrody, nie dotyczy jej zakazów obowiązujących na terenie ustanowionych form ochrony przyrody.

Zatem wnioskowana inwestycja nie jest przedsięwzięciem mogącym znacząco oddziaływać na środowisko w rozumieniu rozporządzenia Rady Ministrów z dnia 10 września 2019 r. w sprawie przedsięwzięć mogących znacząco oddziaływać na środowisko.

Teren wnioskowanej inwestycji, zgodnie z ustaleniami planu zagospodarowania przestrzennego gminy Bliżyn uchwalonego Uchwałą Nr 39/91 Rady Gminy w Bliżynie z dnia 16 grudnia 1991 r., stanowi teren obsługi komunikacji drogowej.

Wnioskowana inwestycja planowana do realizacji w granicach istniejącego pasa drogowego nie wymaga uzyskania zgody na zmianę przeznaczenia gruntów rolnych i leśnych na cele nierolnicze i nieleśne, zgodnie z ustawą z dnia 3 lutego 1995 r. o ochronie gruntów rolnych i leśnych.

Stosownie do wymogów procedury administracyjnej, wszystkie strony zostały zawiadomione o wszczęciu postępowania administracyjnego w sprawie ustalenia lokalizacji inwestycji celu publicznego oraz przysługujących im uprawnieniach, z których mogły korzystać bez ograniczeń. W toku postępowania strony nie wniosły uwag i zastrzeżeń do planowanej inwestycji.

Rozstrzygnięcie objęte niniejszą decyzją podjęto, po uprzednim dokonaniu analizy, o której mowa w art. 53 ust. 3 przytoczonej na wstępie ustawy o planowaniu i zagospodarowaniu przestrzennym w zakresie warunków i zasad zagospodarowania terenu oraz jego zabudowy, wynikających z przepisów odrębnych, jak też analizy stanu faktycznego i prawnego terenu, na którym przewiduje się realizację inwestycji.

Zakres decyzji sporządzono zgodnie z art. 54 powyższej ustawy.

Zgodnie z art. 53 ust. 4, pkt 8 w/w ustawy, przedmiotowa decyzja została podjęta po uprzednim uzgodnieniu projektu decyzji z Regionalnym Dyrektorem Ochrony Środowiska w Kielcach (organ nie wyraził stanowiska w ciągu 21 dni od dnia otrzymania projektu decyzji, co zgodnie z art. 53 ust. 5c ustawy o planowaniu i zagospodarowaniu przestrzennym oznacza uzgodnienie decyzji) w odniesieniu do obszarów objętych ochroną na podstawie przepisów o ochronie przyrody. Odstąpiono od uzgodnienia projektu decyzji w odniesieniu do gruntów wykorzystywanych na cele rolne i leśne w rozumieniu przepisów o gospodarce nieruchomościami oraz w odniesieniu do obszarów przyległych do pasa drogowego ponieważ teren przeznaczony pod inwestycję sklasyfikowany jest jako dr i nie stanowi obszarów przyległych do pasa drogowego.

Uwzględniając zatem postanowienia art. 56, który stanowi, że nie można odmówić ustalenia lokalizacji inwestycji celu publicznego, jeżeli zamierzenie inwestycyjne jest zgodne z przepisami odrębnymi, co ma miejsce w przedmiotowej sprawie, należało orzec jak w sentencji decyzji.

**POUCZENIE**

Decyzja o ustaleniu lokalizacji inwestycji celu publicznego wiąże organ wydający decyzję o pozwoleniu na budowę (art. 55 ustawy o planowaniu i zagospodarowaniu przestrzennym).

Niniejsza decyzja wygaśnie, jeżeli:

- 1) inny wnioskodawca uzyska pozwolenie na budowę,
- 2) zostanie uchwalony miejscowy plan zagospodarowania przestrzennego lub jego zmiana, zawierający ustalenia inne niż ustalenia decyzji, z wyjątkiem przypadku, gdy zostanie wydana ostateczna decyzja o pozwoleniu na budowę (art. 65 ustawy o planowaniu i zagospodarowaniu przestrzennym).

Od niniejszej decyzji przysługuje stronom prawo odwołania do Samorządowego Kolegium Odwoławczego w Kielcach, 25-516 Kielce, Al. IX Wieków Kielc 3, za pośrednictwem Wójta Gminy Bliżyn, w terminie 14 dni od dnia doręczenia decyzji.

Odwołanie od decyzji o ustaleniu lokalizacji inwestycji powinno zawierać zarzuty odnoszące się do decyzji, określać istotę i zakres żądania będącego przedmiotem odwołania oraz wskazywać dowody uzasadniające to żądanie (art. 53 ust. 6 zagospodarowaniu przestrzennym).

Zgodnie z art. 127a Kpa w trakcie biegu terminu do wniesienia odwołania strona może zrzec się prawa do wniesienia odwołania wobec organu administracji publicznej, który wydał decyzję.

Z dniem doręczenia organowi administracji publicznej oświadczenia o zrzeczeniu się prawa do wniesienia odwołania przez ostatnią ze stron postępowania, decyzja staje się ostateczna i prawomocna.


Podmiotowi, który wystąpił z wnioskiem o ustalenie lokalizacji inwestycji celu publicznego przysługuje prawo do wniesienia żądania, o którym mowa w art. 51 ust. 2e, w związku z ust. 2h ustawy o planowaniu i zagospodarowaniu przestrzennym. Żądanie wnosi się do Wojewody Świętokrzyskiego za pośrednictwem Wójta Gminy Bliżyn.

Projekt decyzji został sporządzony przez osobę spełniającą wymagania określone w art. 50 ust. 4 ustawy o planowaniu i zagospodarowaniu przestrzennym.

Załącznik graficzny, stanowi integralną część decyzji celu publicznego.

Województwo Świętokrzyskie  
 Kielce  
 Referat Planowania i Zagospodarowania  
 Nieruchomości, Działania i Środowiska  
 .....  
 (podpis z podaniem imienia i nazwiska oraz stanowiska służbowego osoby pełniącej funkcję organu lub osoby upoważnionej)

Stwierdził się, że decyzja  
 niniejsza w dniu 06.05.2014  
 stała się ostateczna i prawomocna  
 Bliżyn, dnia 14.05.2014



.....  
 (podpis z podaniem imienia i nazwiska oraz stanowiska służbowego osoby pełniącej funkcję organu lub osoby upoważnionej)

Otrzymują:

1. Pełnomocnik Inwestora: Pan Konrad Rachuna – WOSAN Usługi Projektowe  
Ul. Karbońska 5/10, 25-640 Kielce
2. a/a.

Do wiadomości:

Gmina Bliżyn

**Projekt decyzji opracowała:**

mgr Bożena Rumas

na podstawie art. 5 pkt 5 ustawy o planowaniu  
i zagospodarowaniu przestrzennym

(t.j. Dz.U.2023.977, z późn. zm.)

**ZALĄCZNIK GRAFICZNY  
DO DECYZJI O USTALENIU  
LOKALIZACJI INWESTYCJI  
CELU PUBLICZNEGO  
SKALA 1 : 1000**

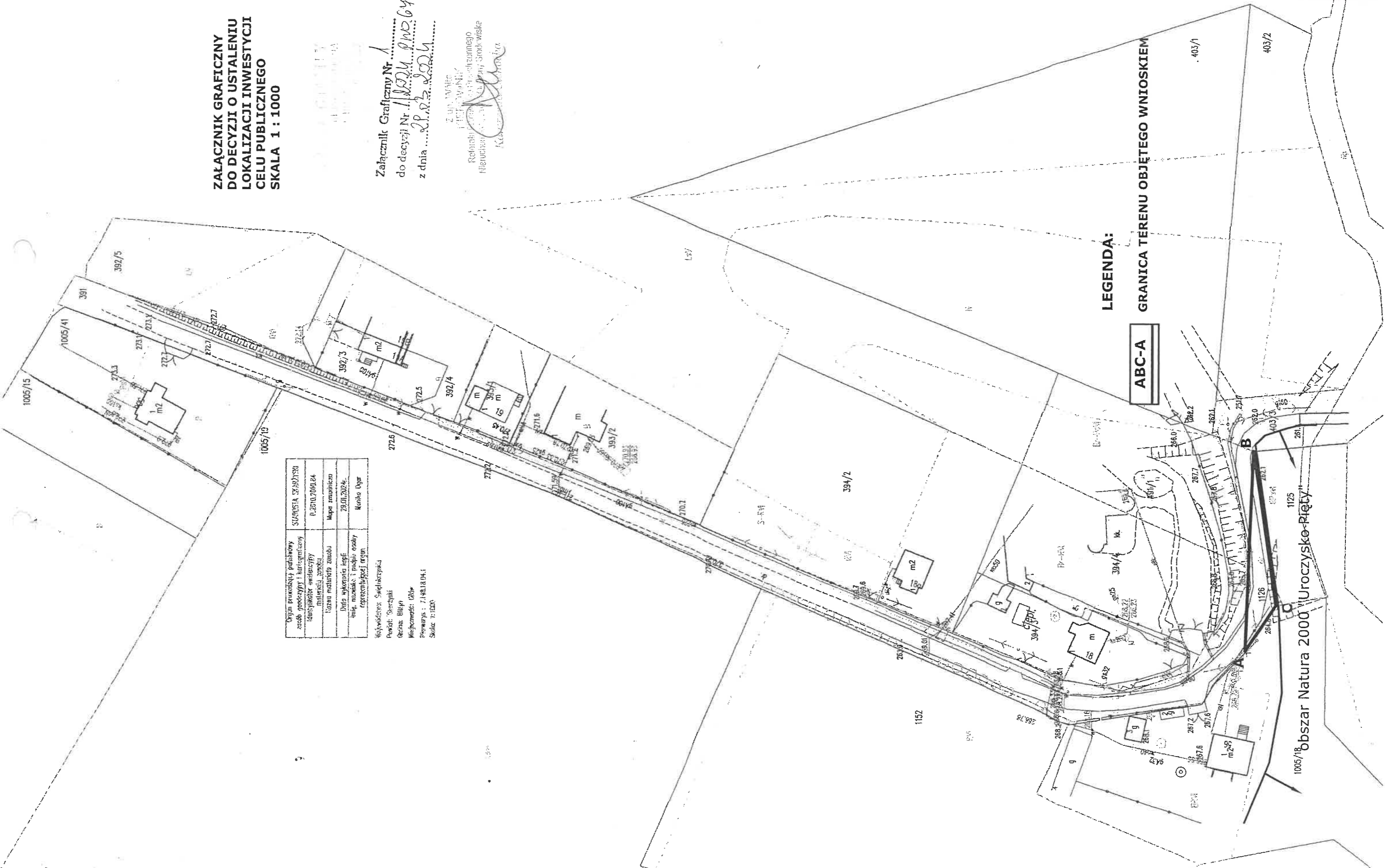
Urząd prowadzący publikację	SUMARSKA S.A./ZSO
zespół projektowy i kartograficzny	P. ZS. 01.2004.24
identyfikator analityczny	Mapa sumaryczna
mapa składowa	Mapa sumaryczna
data wykonania kopii	29.01.2024r.
imię, nazwisko i podpis osoby reprezentującej teren	Monika Ugar

Wydział: Śmiechoczyński  
Powiat: Świeżyński  
Gmina: Bliżyn  
Miejscowość: Orlów  
Przebieg: 1.148.18.04.1  
Skala: 1:1000

Załącznik Graficzny Nr. 1

do decyzji Nr. 118224 P.W. 6433.1.0204  
z dnia 28.03.2024

Z upoważnienia  
Prezesa Zarządu  
Referat: Plan zagospodarowania  
Miejscowość: Świeżyńskie  
Kierownik: *[Podpis]*



**LEGENDA:**

**ABC-A**

**GRANICA TERENU OBJĘTEGO WNIOSEM**

Obszar Natura 2000 "Uroczysko-Rięty"