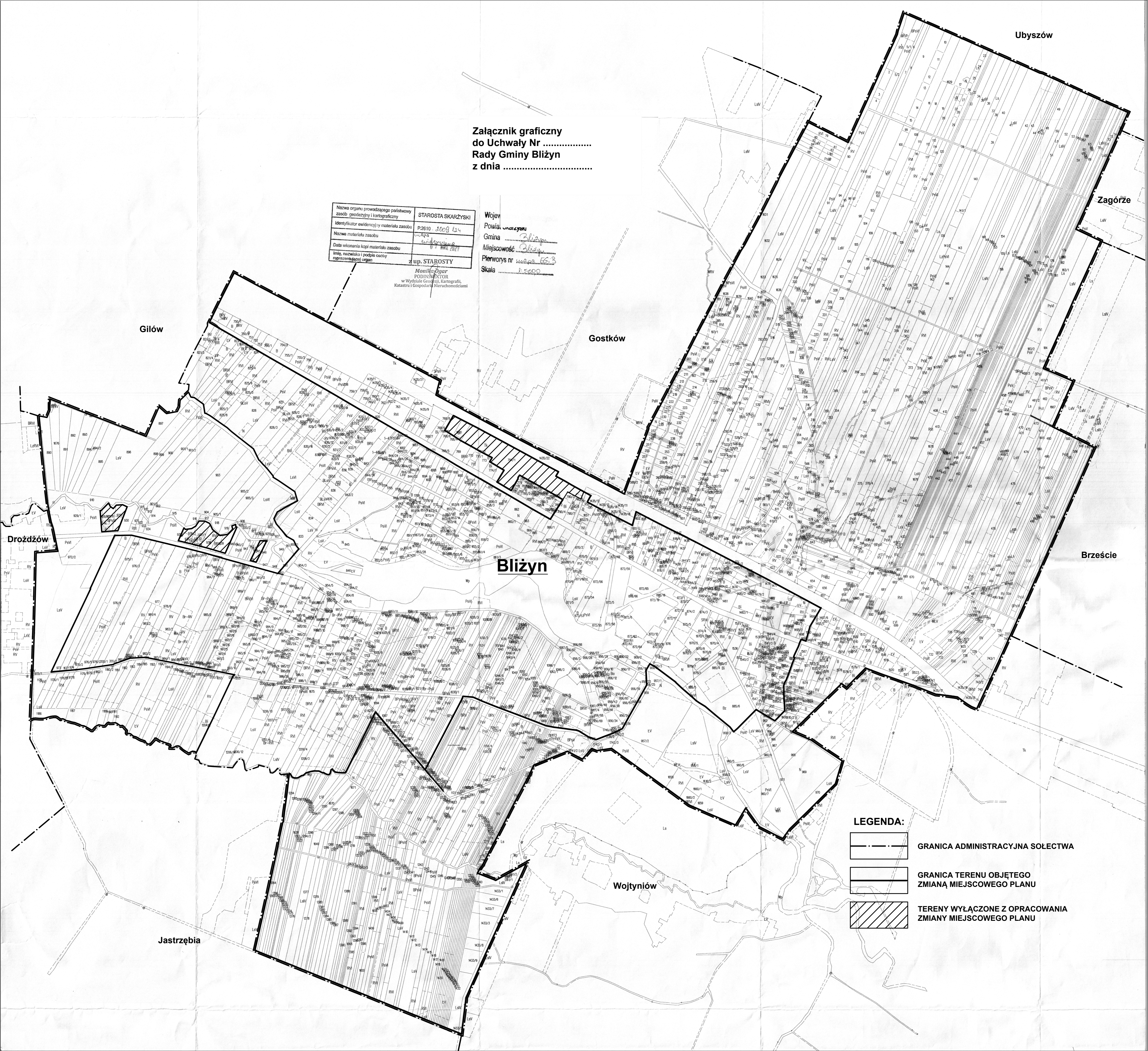


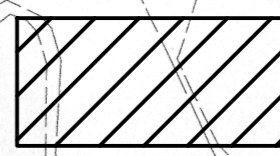


Załącznik graficzny
do Uchwały Nr
Rady Gminy Bliżyn
z dnia

| | |
|---|---|
| Nazwa organu prowadzącego państwowy zasób geodazyjny i kartograficzny | STAROSTA SKARŻYSKI |
| Identyfikator ewidencyjny materiału zasobu | P.2610.3009.L24 |
| Nazwa materiału zasobu | 1:5000 |
| Data wykonania kopii materiału zasobu | 10.04.2011 |
| Imię, nazwisko i podpis osoby reprezentującej organ | z up. STAROSTY Monika Ogór PODINSPEKTOR w Wydziale Geodezji, Kartografii Katastru i Gospodarki Nieruchomościami |

Wojew.
Powiat skarżyski
Gmina
Miejscowość Bliżyn
Pierwotny nr
Skala 1:5000



- LEGENDA:**
-  GRANICA ADMINISTRACYJNA SOLECTWA
 -  GRANICA TERENU OBJĘTEGO ZMIANĄ MIEJSCOWEGO PLANU
 -  TERENY WYŁĄCZONE Z OPRACOWANIA ZMIANY MIEJSCOWEGO PLANU